

西小俣山元土場
写真①左折→写真②右折→写真③目的地

写真③

写真②

写真①

14分
7.9 km

19分
5.6 km



検索するには、ここに入力します




西小俣山元土場


写真① 国道344号を進み、株式会社小松組の看板があるところを左折する。



写真② 約3km道なりに進み、右折。



写真③ 2.5km進み、左手に西小俣林道山元土場。



西小俣山元土場15む林小班付近

004072
55.944 m³
スギ原料材

004071
50.985 m³
広葉樹原料

004070
100.548 m³
スギ原料材

004069
63.504 m³
スギ原料材

004073
100.352 m³
スギ4m合板

起点から2.5km

西小俣林道

石滝沢山元土場

大滝駅→北東に県道35号を進む→左折する→林道途中、石滝沢林道標記のほうへ進む。石滝沢林道起点から約2 km先山元土場 4.4km20分



石滝沢林道山元土場

写真① 右手に大滝駅のまま、県道35号を直進する。



写真② 左折し道なりに進み、林道途中の石滝沢林道標記有り。
石滝沢林道起点から約2km先山元土場。



石滝沢林道山元土場

005135
スギ原料材
73.030 m³

005134
スギ原料材
50.690 m³

005128
スギ4m合板
76.060 m³

005129
スギ4m一般材
72.138 m³

005130
スギ4m合板
70.862 m³

005131
スギ4m合板
77.450 m³

明
通
沢
林
道

005137
スギ2m合板
35.840 m³

005108
106.999 m³
スギ低質材

005103
73.168 m³
スギ4m合板

005136
スギ原料材
114.887 m³

起点から2.1km

石滝沢林道起

石滝沢林道山元土場

005143
92.566m³
スギ4m合板

005142
28.266m³
スギ2m合板

005140
スギ4m合板
54.996m³

005127
スギ4m一般材
68.560m³

石滝沢林道起点

石滝沢林道起点

005145
53.777m³
スギ原料材

005144
88.830m³
スギ原料材

005125
スギ4m合板
69.052m³

005126
スギ4m合板
65.994m³

005141
51.776m³
スギ4m一般材

005139
30.722m³
スギ4m合板

005138
21.782m³
スギ4m一般材

005133
29.877m³
スギ根曲材

005132
16.099m³
スギ2m合板

明
通
沢
林
道

前森林道（及位）

大滝駅→北東に県道35号を約1.2km進む→左折する→道なりに
2.4km進む。

🚗 2分
1.2 km

〒999-5602 山形県最上
郡真室川町及位187

大滝駅前

不動明王

熊野神社

易郵便局

楯庄司製材所

奥羽本線

奥羽本線

真室川蛙川線

奥羽本線

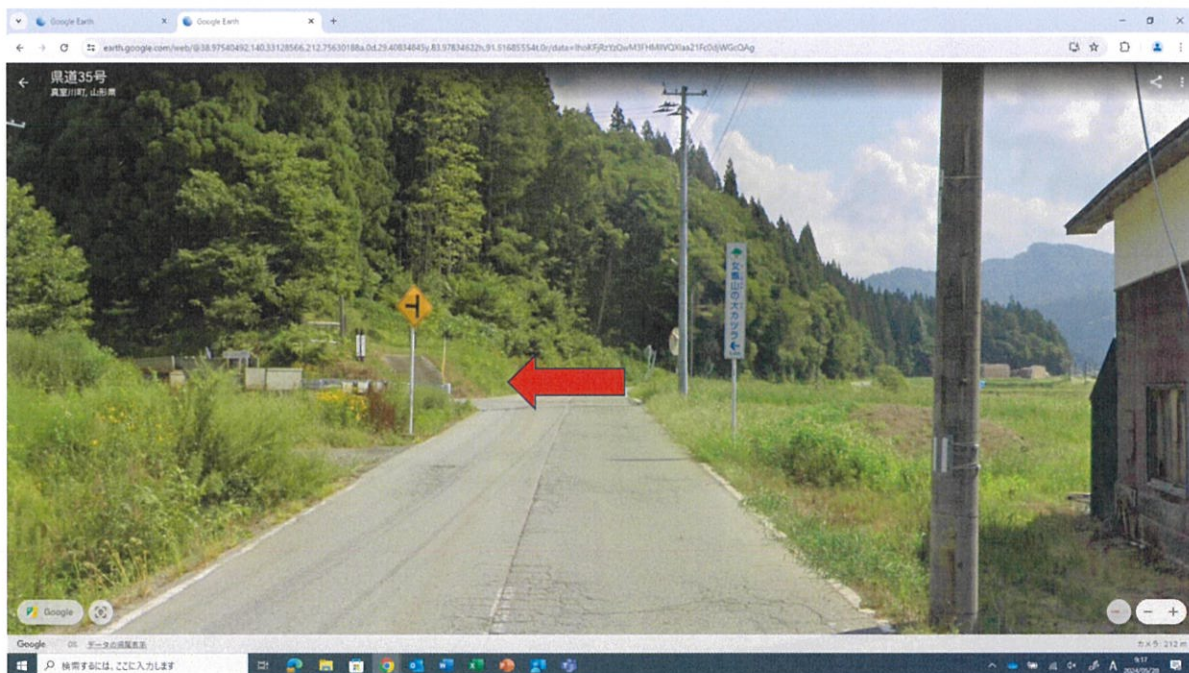


Google

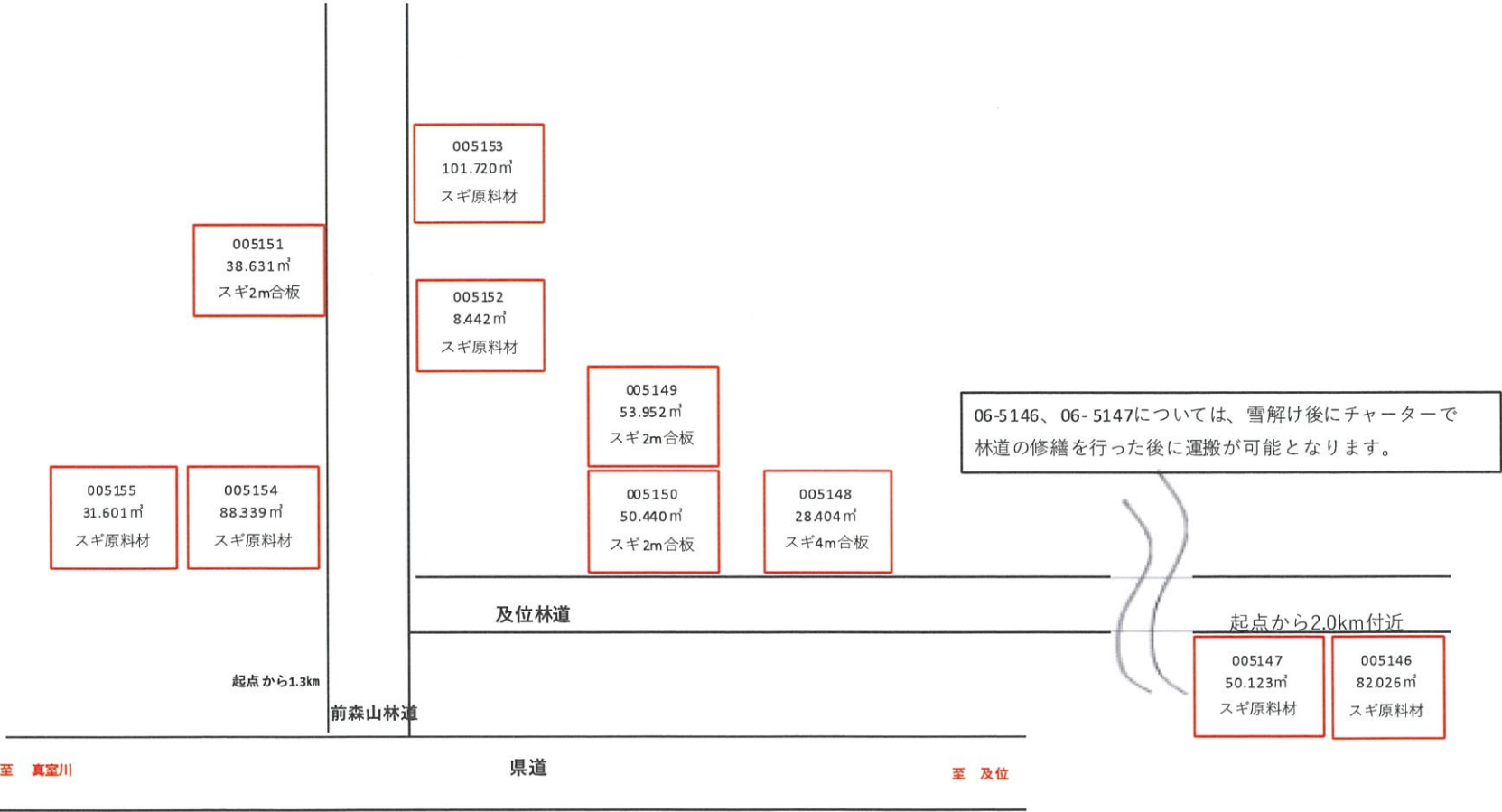


前森山林道（及位）山元土場

写真① 県道35号を進み、女甕山の大カツラの看板の先を左折する。
その後、2.4km道なりに進み、前森山林道（及位）山元土場



前森山林道山元土場



田代林道山元土場

大滝駅→北東方向に県道35号を進む→右折する→
右折する→左方向に進む3km先山元土場 2km5分



田代林道山元土場

写真① 北東方向に県道35号を進む。



写真② 右折する。



写真③ 右折する。



写真④ 斜め左方向に進む。3km先山元土場。



田代林道山元土場

