

鶴子山元土場

(花笠ライン→県道29号→県道301号→花笠高原スキー場駐車場)



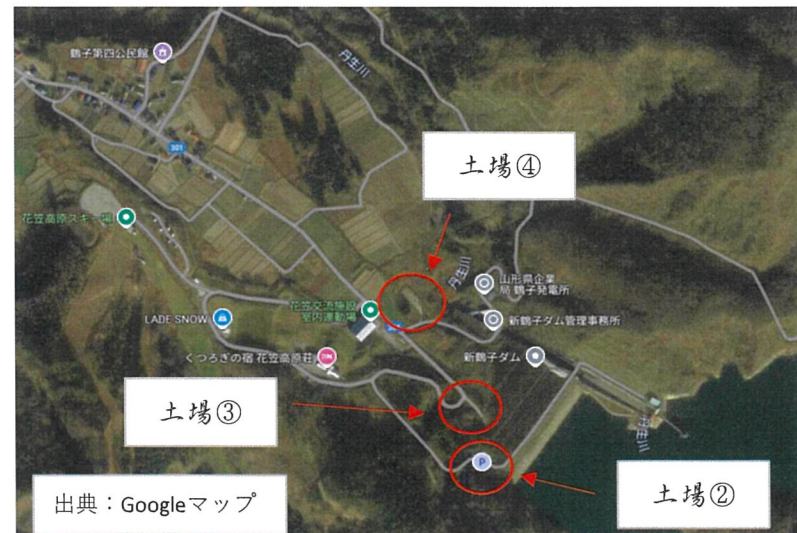
写真① 県道29号で左折



写真② 約400m進み、県道301号で右折



写真③ しばらく道なりに進み、花笠交流施設室内運動場の手前で右折



委託記番
「01」

鶴子山元土場②
(新鶴子ダム上側駐車場)

委託物件

施錠なし

花笠高原
スキー場へ

TU1078
85.079㎡
スギ合板2m

TU2001
124.896㎡
カラ合板2m
売却済み

TU2002
91.252㎡
カラ合板4m
売却済み

TU1079
46.267㎡
スギ原料材

鶴子ダム
管理棟へ

委託記番
「01」

鶴子山元土場③
(新鶴子ダム下側資材置き場)

委託物件

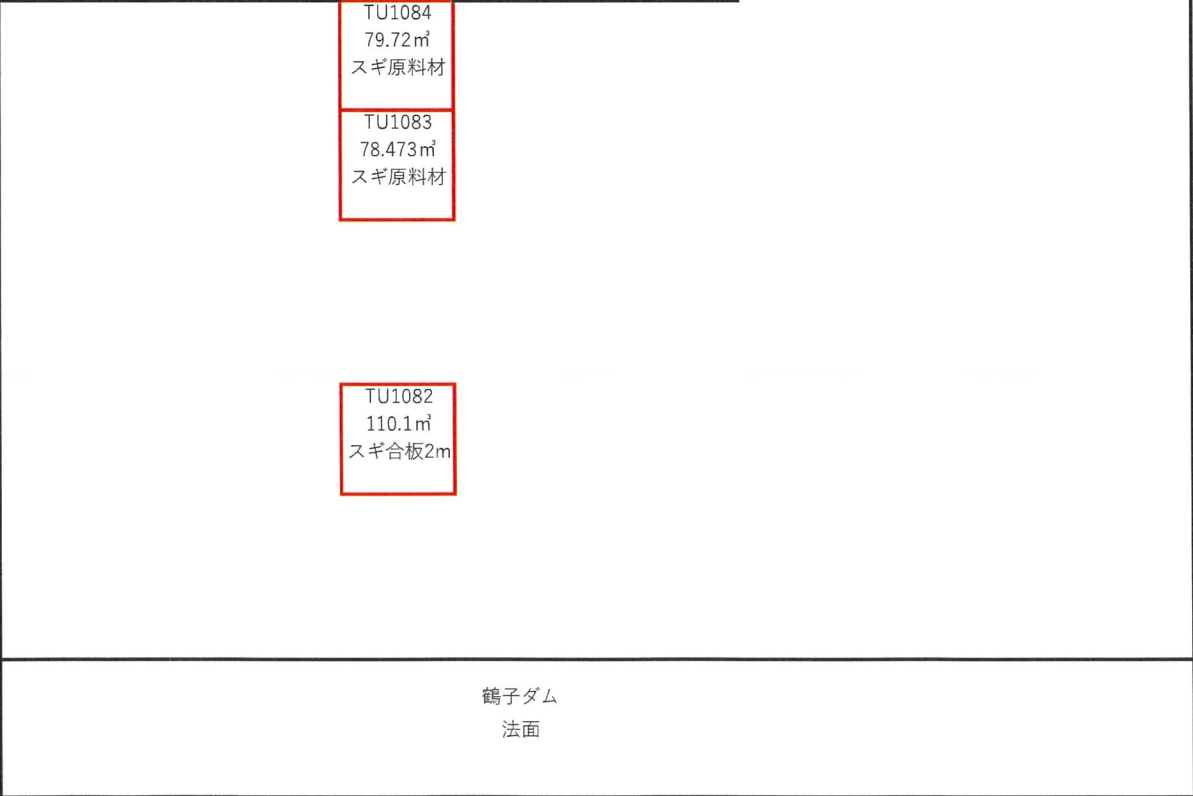
花笠高原
スキー場へ

施錠なし

TU1085 81.99㎡ スギ合板2m	TU1086 62.907㎡ スギ合板2m
----------------------------	-----------------------------

TU1084 79.72㎡ スギ原料材
TU1083 78.473㎡ スギ原料材

TU1082 110.1㎡ スギ合板2m




鶴子ダム
法面

委託記番
「01」

鶴子山元土場④

委託物件

施錠なし



← 花笠高原スキー場へ

鶴子林道方面へ →