


前森土場(前森高原)
写真①左折→写真②左折→写真③右折→写真④目的地

前森山元土場

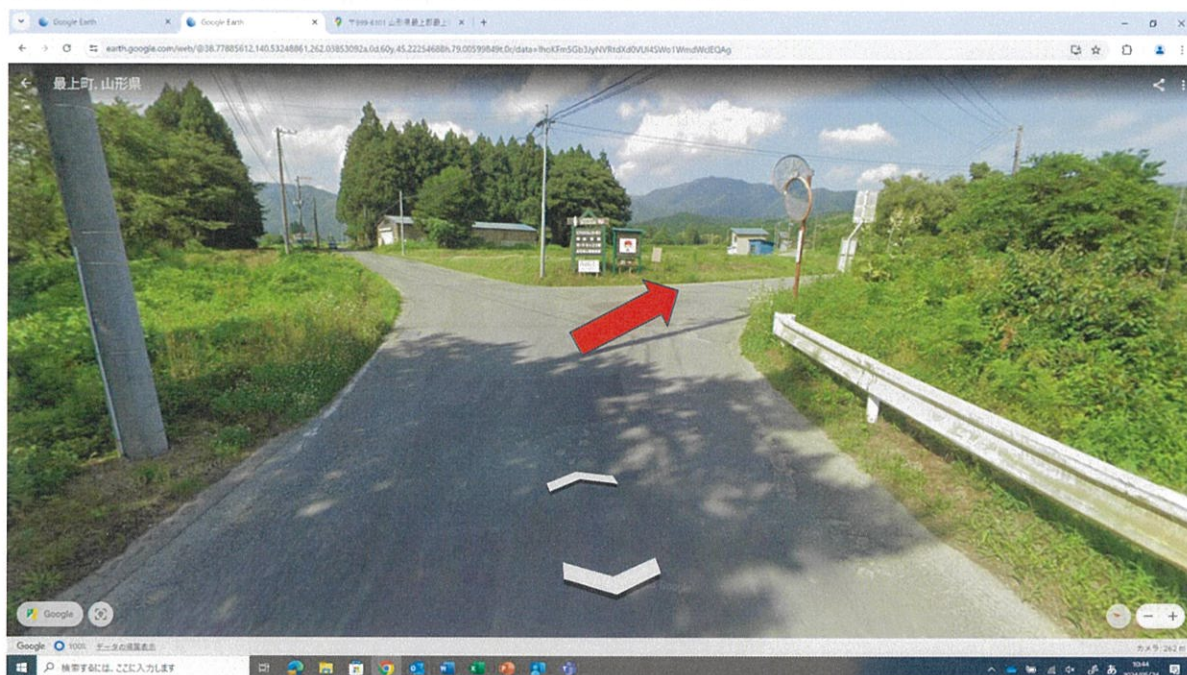
写真① 国道47号線最上町向町のコメリ付近を左折。



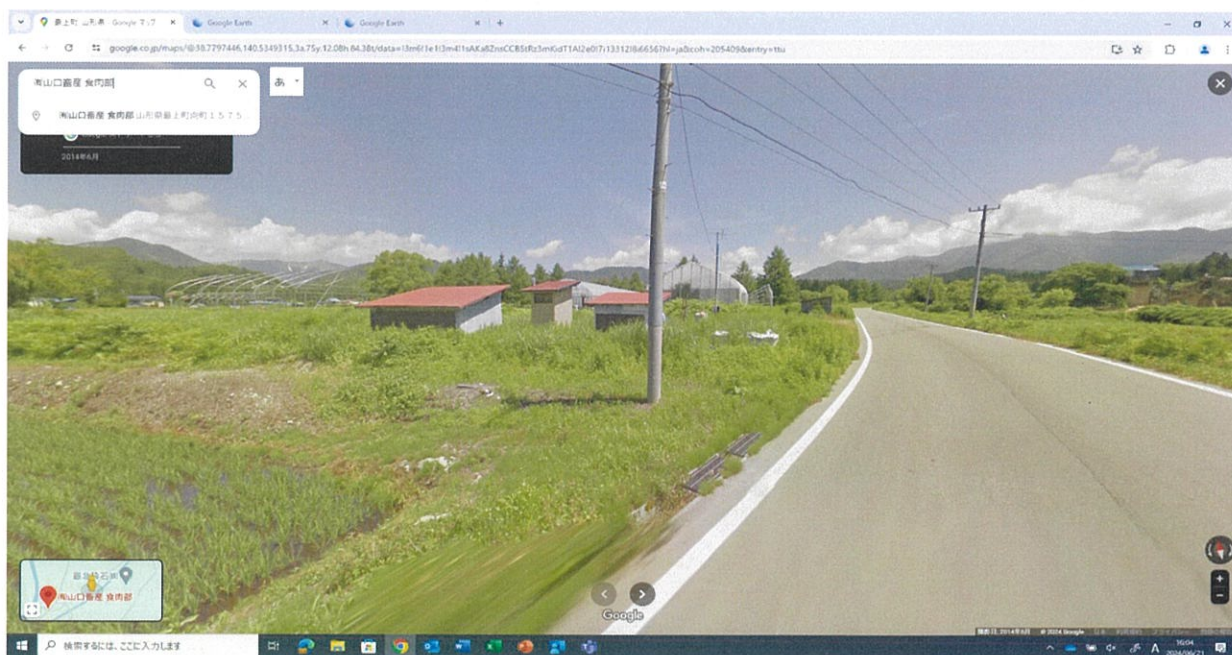
写真② 1.5km道なりに進み、左折。



写真③ 約1.9km道なりに進み斜め右方向へ進む。



写真④ 約400m道なりに進み、前森山元土場。
※現在ビニールハウスはありません。



トラック旋回場所

鉄板
4
列

	006101 広葉樹原材料 19.136㎡
006095 スギ原材料 81.648㎡	006094 スギ原材料 82.858㎡
006090 スギ原材料 122.094㎡	006089 スギ原材料 119.700㎡
006084 スギ原材料 160.524㎡	006083 スギ原材料 158.760㎡
006074 スギ原材料 104.101㎡	006075 スギ原材料 98.318㎡

鉄板
3
列

006100 広葉樹原材料 16.831㎡	003102 広葉樹原材料 18.675㎡	003101 スギ原材料 55.037㎡	003100 スギ原材料 56.826㎡
		003097 スギ2m合板 70.856㎡	003099 スギ原材料 28.224㎡
	006107 スギ2m合板 31.448㎡		003096 スギ原材料 34.290㎡
006104 スギ2m合板 78.805㎡	006105 スギ2m合板 82.775㎡	003095 スギ原材料 95.517㎡	003098 スギ原材料 98.658㎡
006091 スギ2m合板 70.452㎡	006092 スギ2m合板 72.077㎡	003090 スギ2m合板 48.579㎡	003091 スギ原材料 46.039㎡
006086 スギ2m合板 73.726㎡	006085 スギ2m合板 70.385㎡		

鉄板
2
列
目

003094 スギ原材料 89.712㎡	003080 スギ原材料 83.664㎡	003083 スギ2m合板 72.341㎡
003093 スギ原材料 87.142㎡	003079 スギ原材料 72.765㎡	003077 スギ2m合板 37.062㎡
003092 スギ原材料 118.012㎡	003078 スギ原材料 66.830㎡	003076 スギ2m合板 72.512㎡
003089 スギ原材料 70.434㎡	003075 スギ2m合板 25.087㎡	
	003088 スギ原材料 69.854㎡	

鉄板
1
列
目

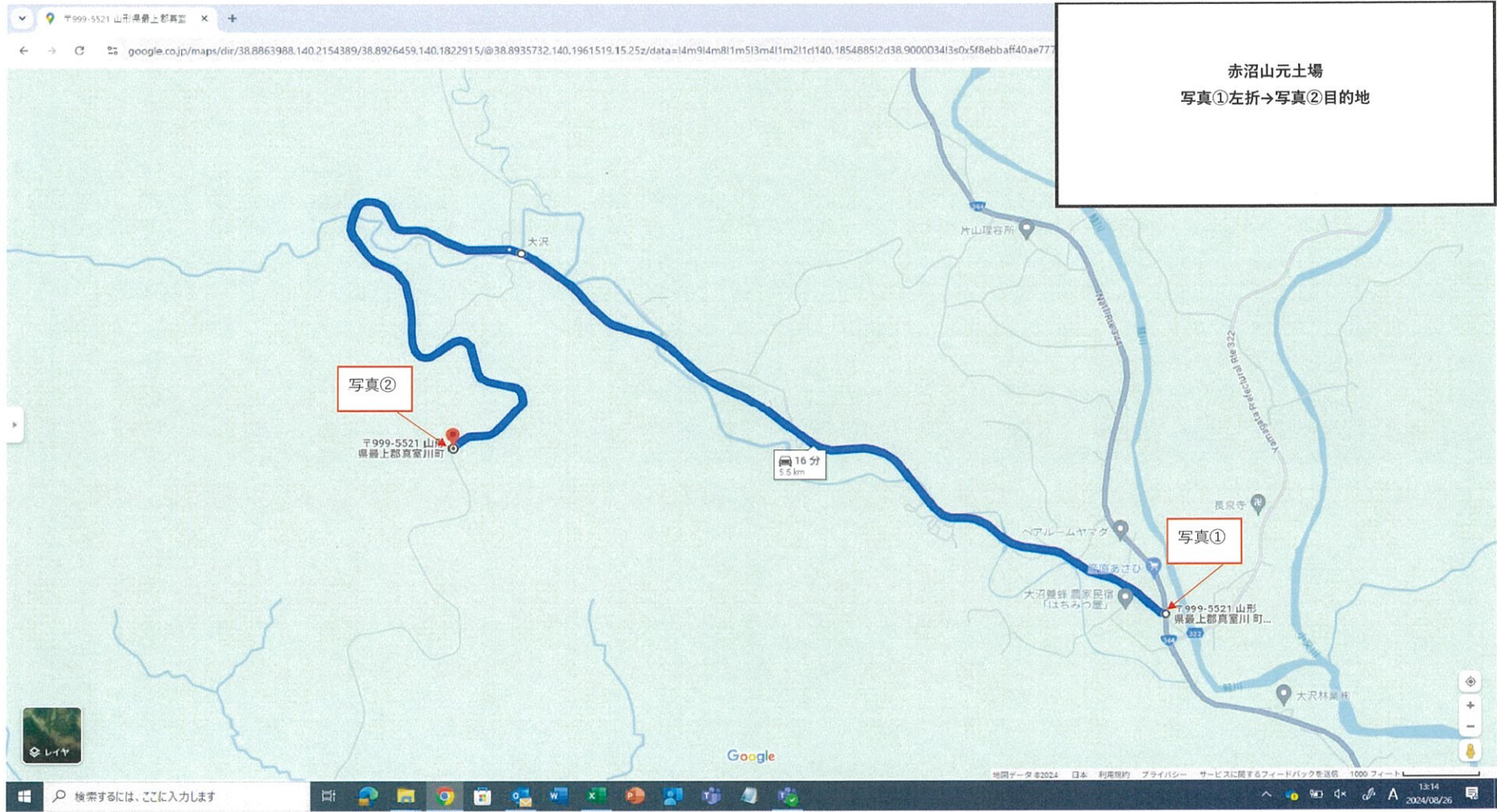
003084 スギ2m合板 61.953㎡	003086 スギ原材料 75.184㎡
003085 スギ2m合板 64.196㎡	003087 スギ原材料 70.762㎡
003082 スギ2m合板 81.221㎡	003081 スギ原材料 88.578㎡
003074 スギ2m合板 29.586㎡	

前森山元土場（前森高原）

至 前森高原方面


県道63号から2.5km

006093 スギ4m合板 67.894㎡	鉄板 7 列 目	006099 スギ4m一般 94.194㎡	006048 32.813㎡ カラマツ2m合板	鉄板 6 列 目	006047 104.026㎡ スギ原料材	006060 75.486㎡ スギ2m合板	鉄板 5 列 目	006070 138.121㎡ スギ原料材	006071 125.546㎡ スギ原料材	鉄板 4 列 目	006078 42.881㎡ スギ2m合板
006088 68.314㎡ スギ4m合板		006098 スギ4m一般 72.762㎡	006025 147.798㎡ スギ原料材		006038 127.915㎡ スギ原料材	006055 51.749㎡ スギ2m合板		006077 74.368㎡ スギ2m合板	006079 58.100㎡ スギ2m合板		
006087 69.756㎡ スギ4m一般		006097 スギ4m合板 68.216㎡	006112 スギ4m一般材 120.960㎡		006034 148.995㎡ スギ原料材	006039 138.159㎡ スギ原料材		006076 68.384㎡ スギ2m合板	006069 23.376㎡ カラマツ2m合板		
006033 95.501㎡ スギ2m合板		006082 73.714㎡ スギ4m一般	006111 スギ4m一般材 66.902㎡		006108 56.484㎡ スギ4m一般	006035 162.288㎡ スギ原料材		006061 133.749㎡ スギ原料材	006072 360.36㎡ カラマツ原料材		
006031 91.911㎡ スギ2m合板		006081 66.132㎡ スギ4m合板	006110 スギ4m合板		006109 44.560㎡ スギ4m合板	006050 139.261㎡ スギ2m合板		006062 135.135㎡ スギ原料材	006051 43.117㎡ カラマツ原料材		
006063 68.292㎡ スギ4m一般		006080 67.394㎡ スギ4m合板	006115 148.176㎡ スギ原料材		006102 148.176㎡ スギ原料材	006056 179.626㎡ スギ原料材		006068 64.090㎡ スギ2m合板	006052 66.024㎡ 他L原料材		
006058 60.698㎡ スギ4m合板		006064 72.722㎡ スギ4m一般	006114 スギ原料材		006103 173.943㎡ スギ原料材	006057 167.593㎡ スギ原料材		006113 59.044㎡ スギ原料材	006073 60.742㎡ 他L原料材		
006059 60.462㎡ スギ4m一般		006041 48.187㎡ 他L原料材			006066 106.259㎡ スギ2m合板	006045 153.770㎡ スギ原料材		006046 100.800㎡ スギ原料材			
		006096 スギ4m合板 66.048㎡									

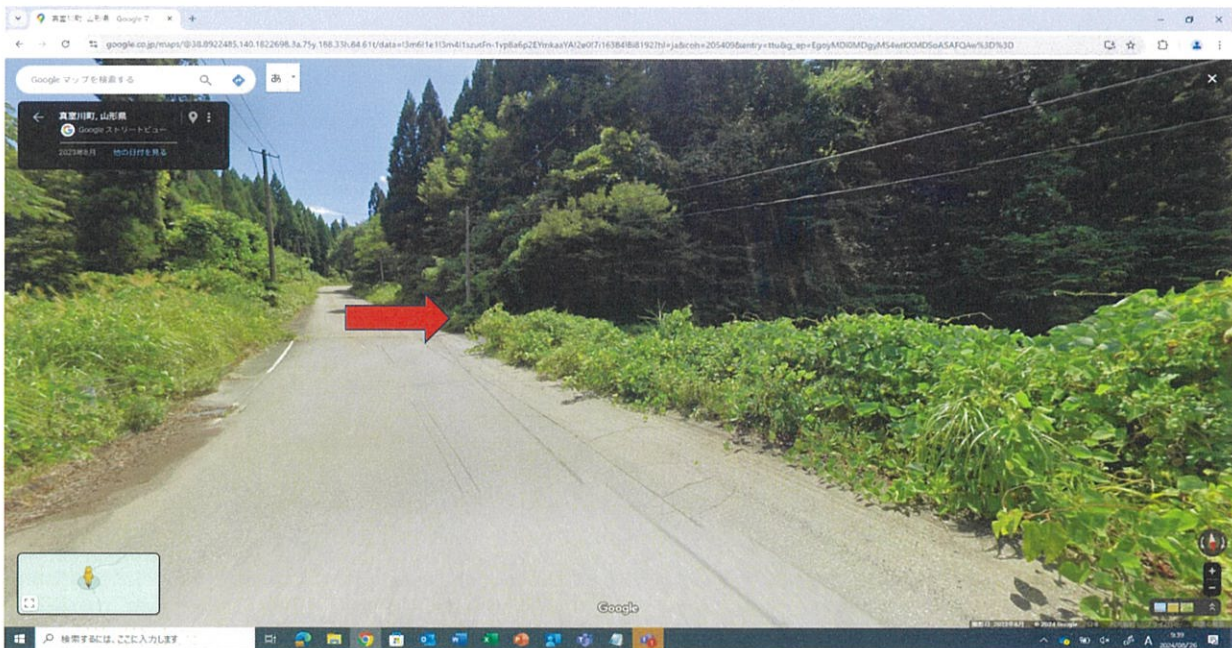


赤沼山元土場

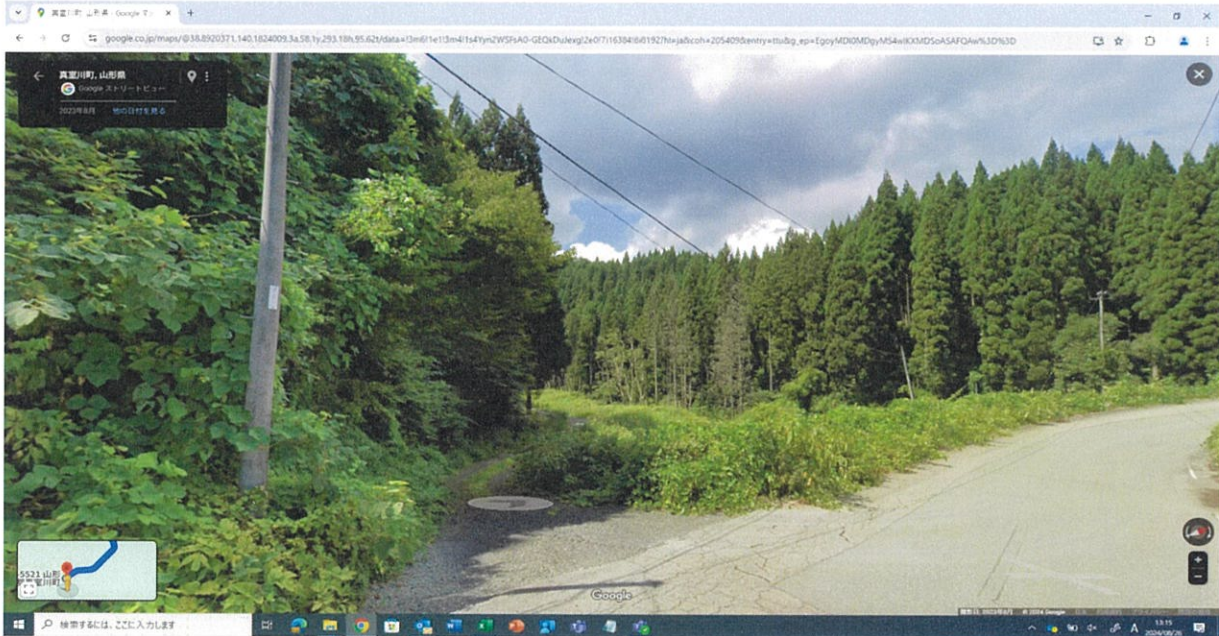
写真① 国道344号を進み、株式会社小松組の看板を左折する。



写真② 約5.5km道なりに進んだ後、右手に赤沼山元土場。



写真③ 赤沼山元土場入口正面写真

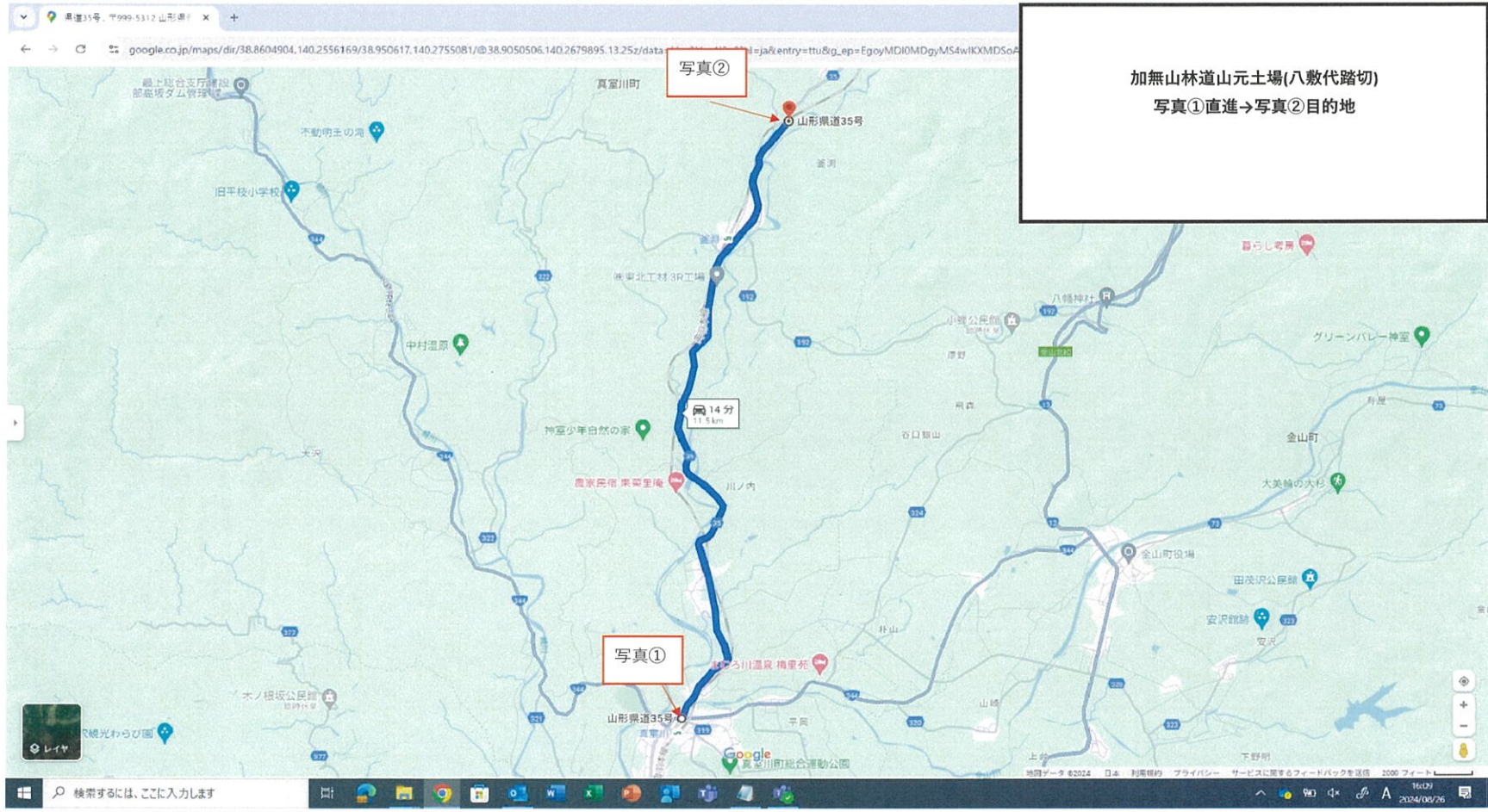


赤沼山元土場

004055 62.975 m ³ スギ原料材	004056 66.150 m ³ スギ原料材
004052 113.400 m ³ スギ原料材	004065 37.518 m ³ スギ2 m合板
004067 67.145 m ³ 広葉樹原料材	004051 93.555 m ³ スギ原料材
004054 95.256 m ³ スギ原料材	004058 62.563 m ³ スギ2 m合板
004053 87.783 m ³ スギ2 m合板	004066 64.704 m ³ 広葉樹原料材
004057 87.783 m ³ スギ2 m合板	004062 98.190 m ³ スギ4 m合板
	004061 52.280 m ³ スギ4 m一般材

至 西郡

至 真室川



加無山林道山元土場(八敷代踏切)
写真①直進→写真②目的地

写真②

写真①

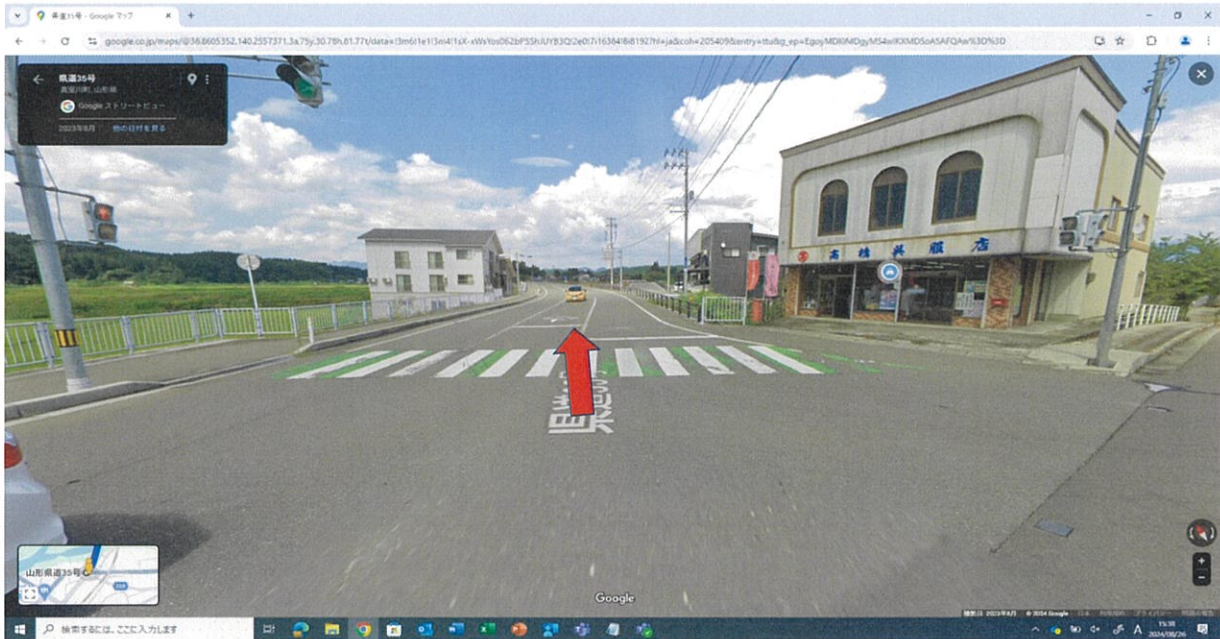
約 14分
11.5 km

検索するには、ここに入力します


16:19
2024/09/26

加無山林道山元土場(八敷代踏切)

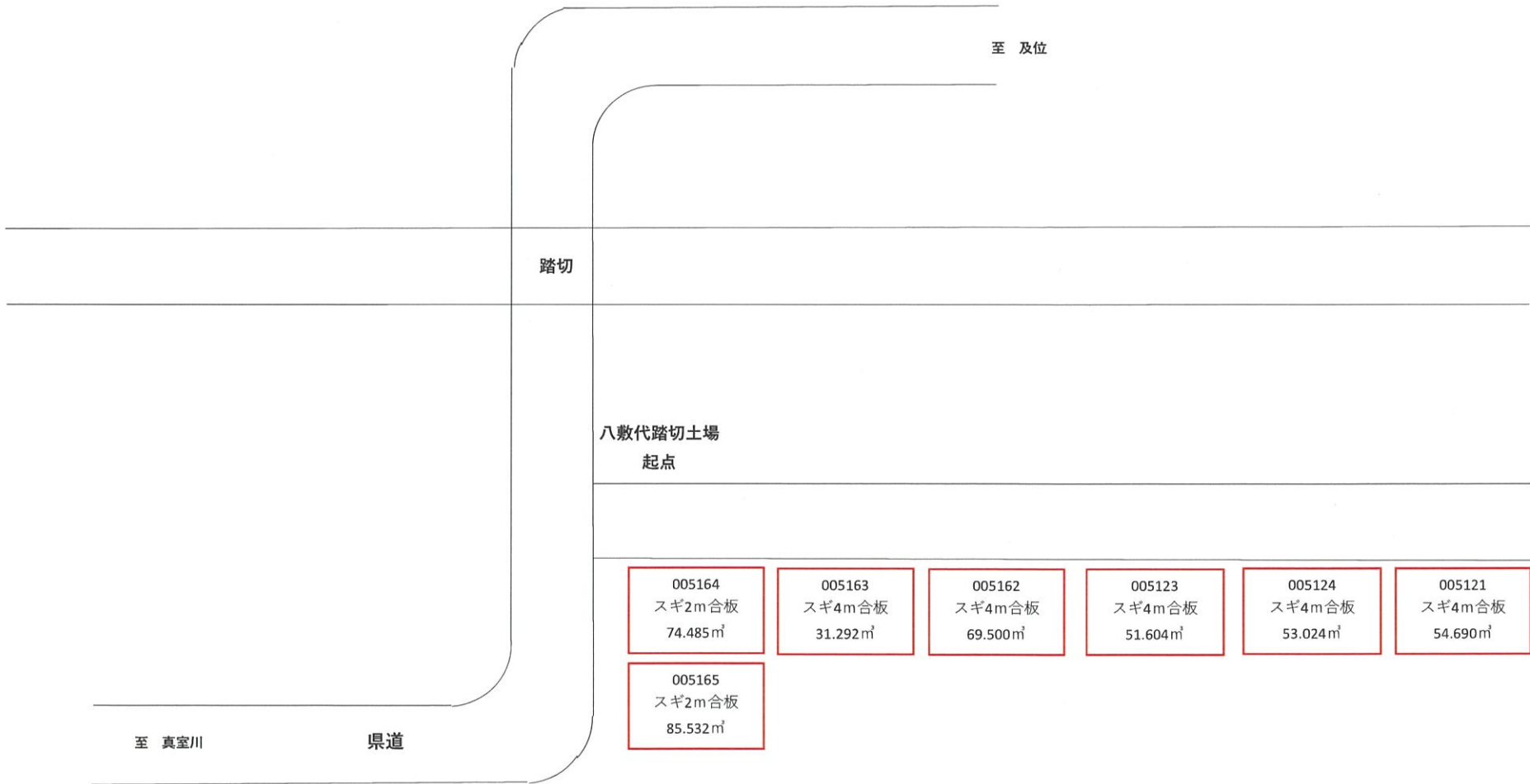
写真① 県道35号を及位方面へ進む。



写真② 写真①から11.5km道なりに進んだ後、八敷代踏切手前の右手に加無山林道山元土場(八敷代踏切)入口。



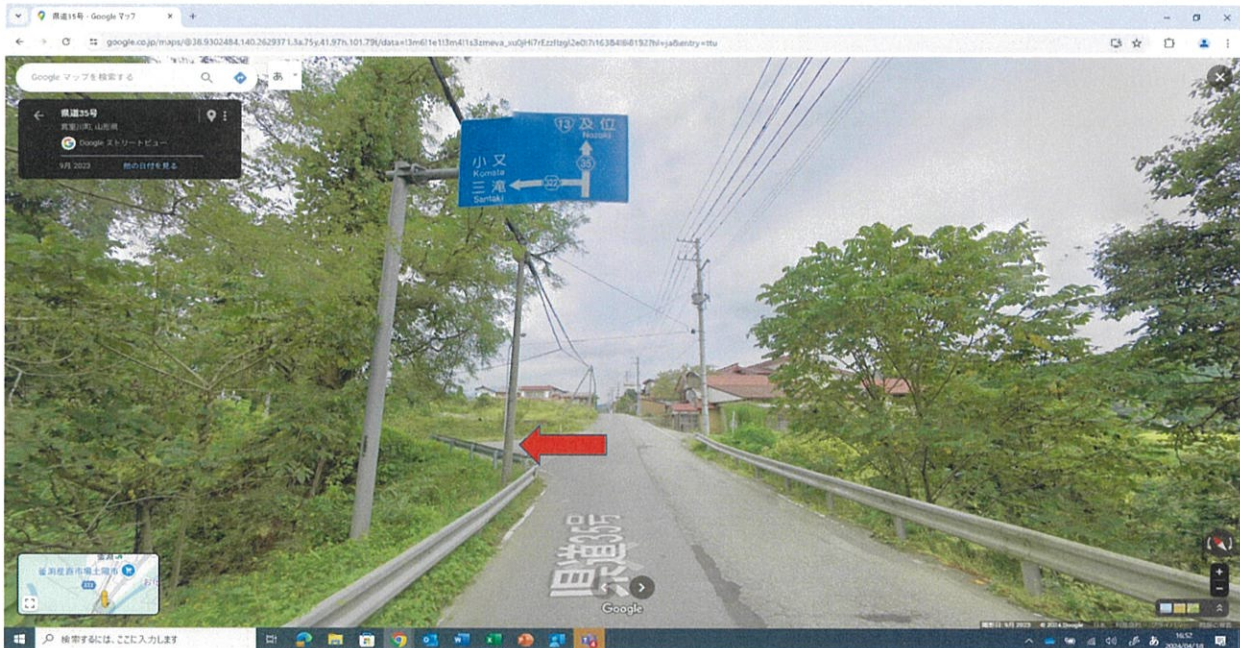
八敷代踏切土場



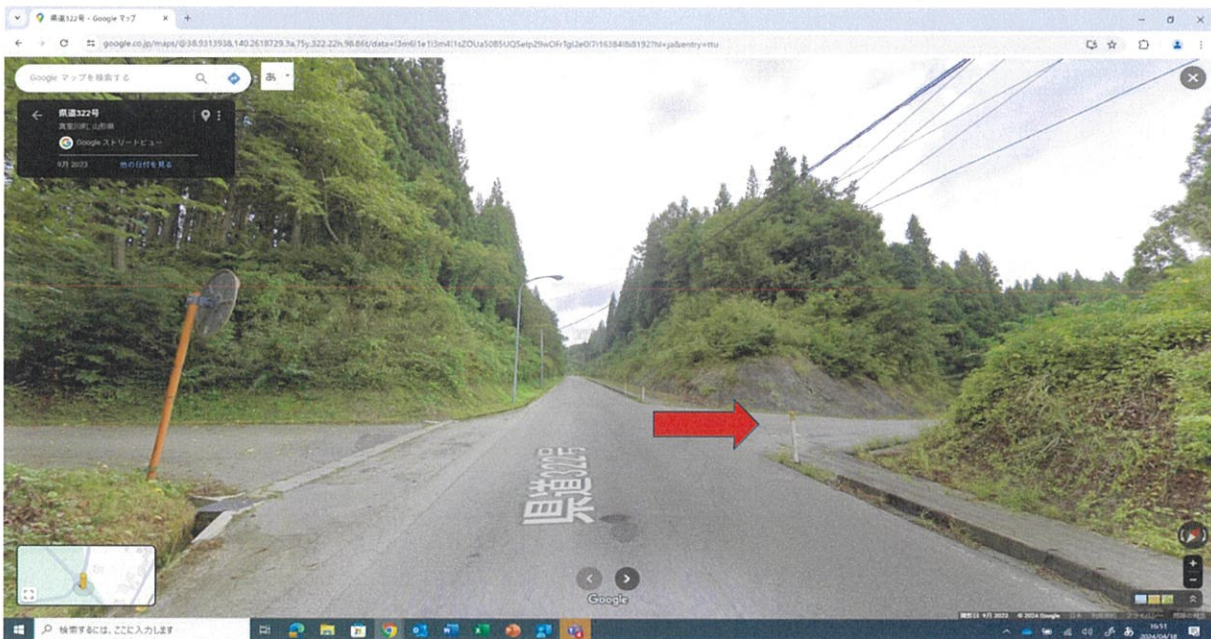


釜淵製品事業所

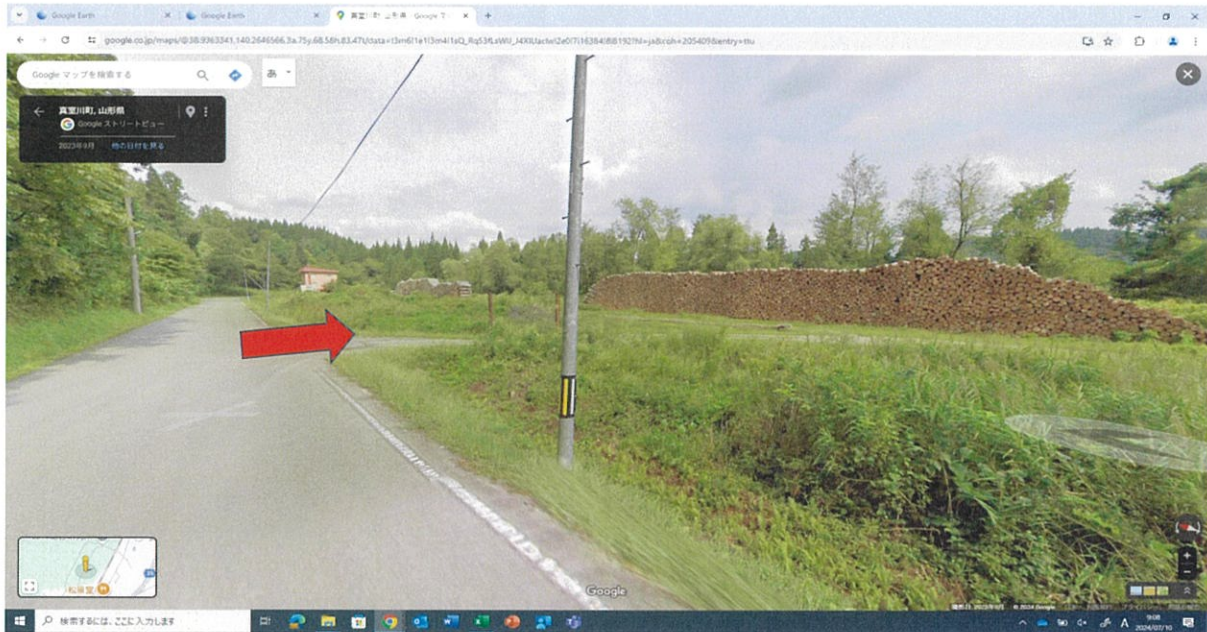
写真① 県道35号を進み小又、三滝方面へ左折する。



写真② 160m直進後、カーブミラーがある十字路を右折する。



写真③ 約650m直進後右手が水上小運搬先。



旧釜淵製品事業所土場

踏切

005166
53.744 m²
スギ2m合板

005122
111.888 m²
スギ原材料

001028
120.960 m²
スギ原材料

001029
21.268 m²
スギ4 m合板

001030
56.434 m²
スギ4 m合板

001039
78.410 m²
スギ原材料

001044
58.829 m²
スギ原材料

001055
30.664 m²
広葉樹原材料

001050
65.281 m²
スギ原材料

001049
93.820 m²
スギ原材料

001048
36.288 m²
スギ原材料

001047
76.394 m²
スギ原材料

005068
70.434 m²
スギ原材料

005040
69.174 m²
スギ原材料

005041
89.510 m²
スギ原材料

001032
67.600 m²
スギ2 m合板

001033
59.495 m²
スギ2 m合板

001034
64.692 m²
スギ2 m合板

入口

こちら側の入口からは入らないようにお願いします。


谷地林道第1・第2山元土場

鮭川村役場→北東方向に県道35号を進む。→
左折して県道58号に入る→右折してそのまま県道58号を進む→
2.8km先右手に谷地林道第1第2山元土場
8.2km 12分




谷地林道第1・第2山元土場

写真① 鮭川村役場→北東方向に県道35号を進む(4.5km)。



写真② 左折して県道58号に入る。



写真③ 右折してそのまま県道58号を進む



写真④ 右手に谷地林道第1・第2山元土場。



谷地山元土場

008004
77.460 m³
スギ原材料

008005
78.145 m³
スギ原材料

008006
74.290 m³
スギ原材料

008010
73.181 m³
スギ原材料

008017
71.254 m³
スギ4m合板

008014
87.600 m³
スギ原材料

008012
114.912 m³
スギ原材料

008002
51.312 m³
スギ4m一般材

008008
53.488 m³
スギ4m一般材

008013
40.866 m³
スギ4m合板

008011
61.286 m³
スギ原材料

008016
74.880 m³
スギ2m合板

008015
98.124 m³
スギ4m合板

008007
77.164 m³
スギ4m合板

008001
77.004 m³
スギ4m合板

←至 曲川方面

新庄鮭川戸沢線 県道58号線

入口

至 庭月方面→