



鶴下田林道  
写真①左折→写真②右折→写真③左折→写真④目的地

写真④

写真③

写真②

写真①

〒999-5604 山形県最上郡真室川町

700m

釜淵保育園

釜淵産産市場土曜市

釜淵三区公民館

〒999-5604

大友隆商店

松原堂

釜淵保育園

アウタインタカブ

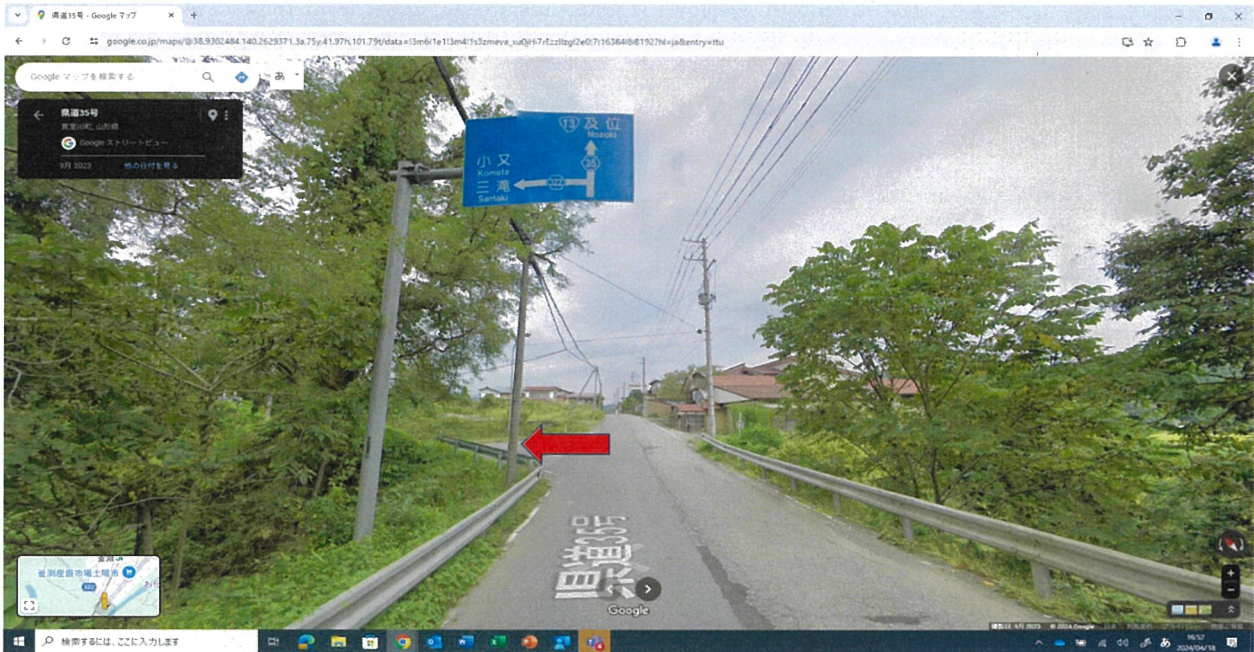
釜淵神社

お化け石

真室川

# 鶴下田山元土場

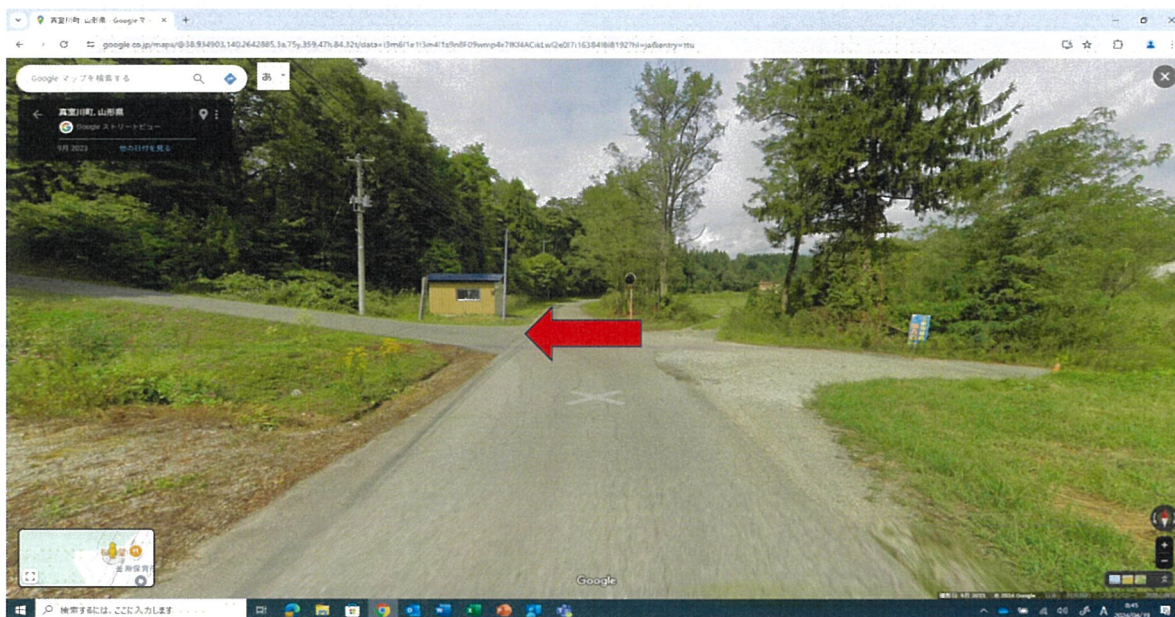
写真① 県道35号を進み小又、三滝方面へ左折する。



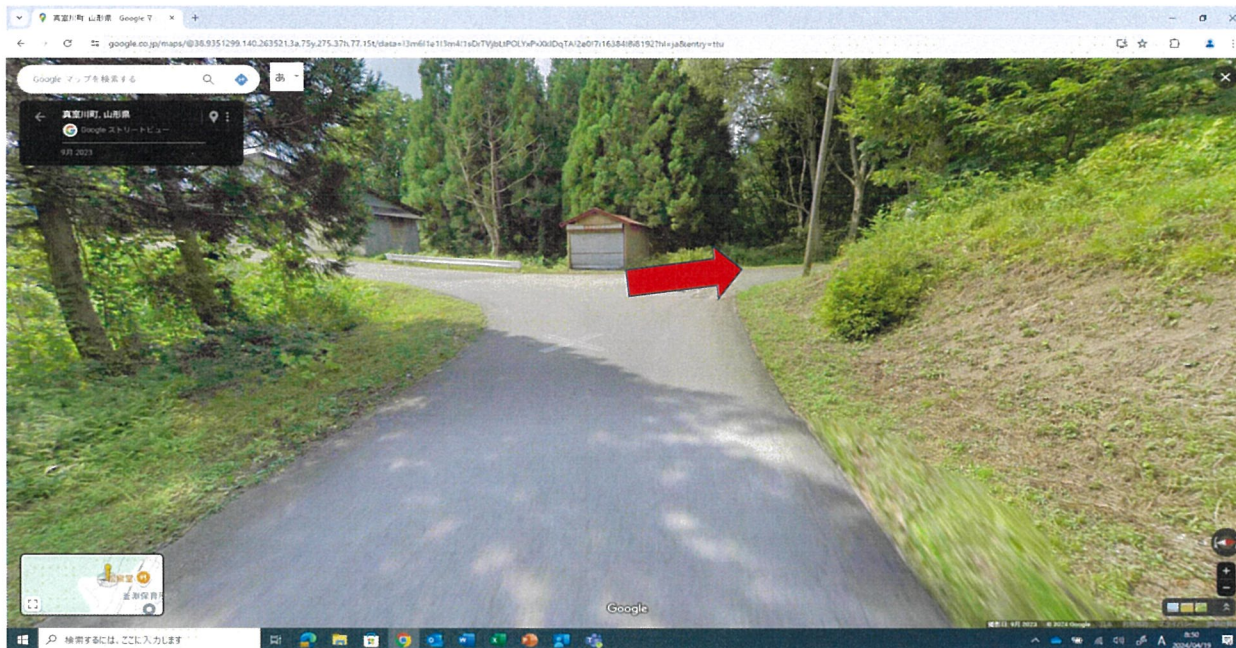
写真② 160m直進後、カーブミラーがある十字路を右折する。



写真③ 約450m直進後左折する。



写真④ 道なりに進み右手に鶴下田山元土場入口。



鶴下田林道山元土場②

001016  
156.794m<sup>3</sup>  
スギ原料材  
販売済

001017  
66.684m<sup>3</sup>  
スギ2m合板

001019  
60.768m<sup>3</sup>  
スギ2m合板

001020  
84.211m<sup>3</sup>  
スギ2m合板

001021  
30.165m<sup>3</sup>  
スギ2m合板

001022  
113.652m<sup>3</sup>  
スギ原料材  
販売済

入口から  
約400m

林道

入口から  
約250m

鶴下田林道山元土場③

001023 73.193m <sup>3</sup> スギ原料材 販売済
001013 62.143m <sup>3</sup> スギ2m合板
001014 48.402m <sup>3</sup> スギ2m合板
001018 17.454m <sup>3</sup> スギ4m合板
001015 38.841m <sup>3</sup> スギ原料材

林道

入口から  
約500m



前森土場(前森高原)  
写真①左折→写真②左折→写真③右折→写真④目的地

写真①

写真②

写真③

写真④

5分  
3.6 km

# 前森山元土場

写真① 国道47号線最上町向町のコメリ付近を左折。



写真② 1.5km道なりに進み、左折。



写真③ 約1.9km道なりに進み斜め右方向へ進む。

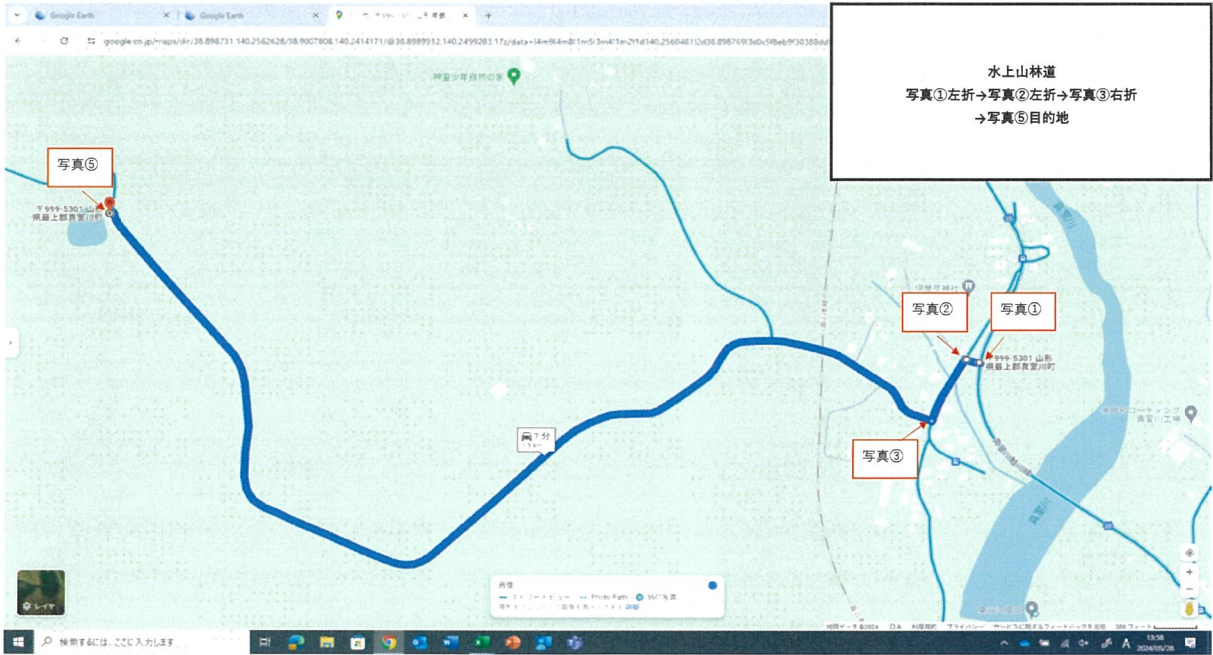


写真④ 約400m道なりに進み、前森山元土場。  
※現在ビニールハウスはありません。









水上山林道  
写真①左折→写真②左折→写真③右折  
→写真⑤目的地

写真⑤

写真②

写真①

写真③

7号

検索するには、ここを入力



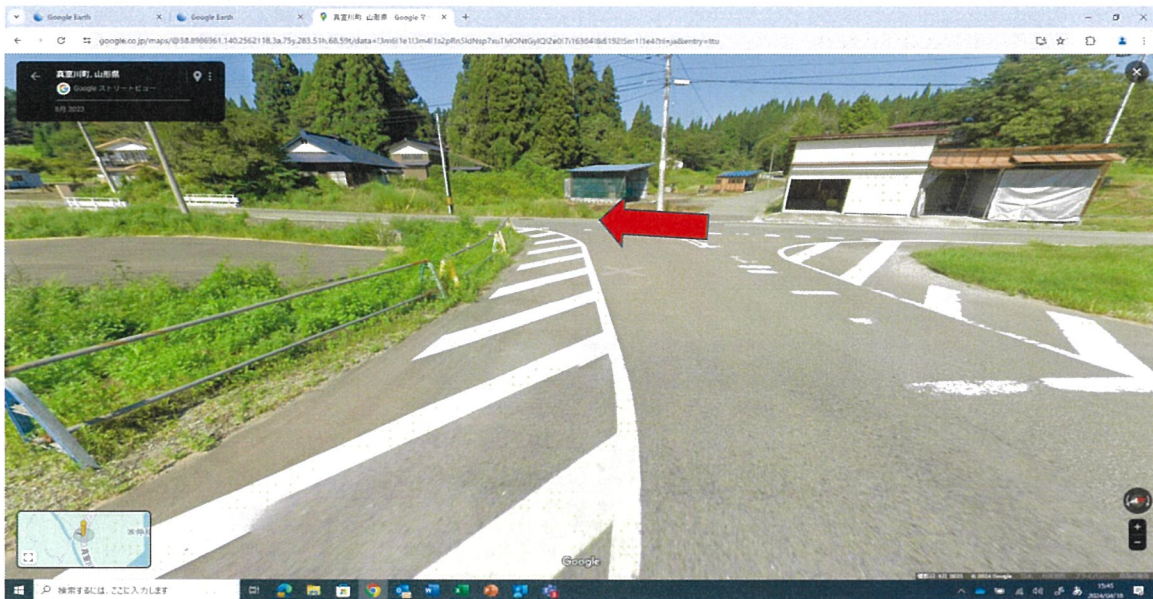
11/16 2024/10/28

# 水上山山元土場

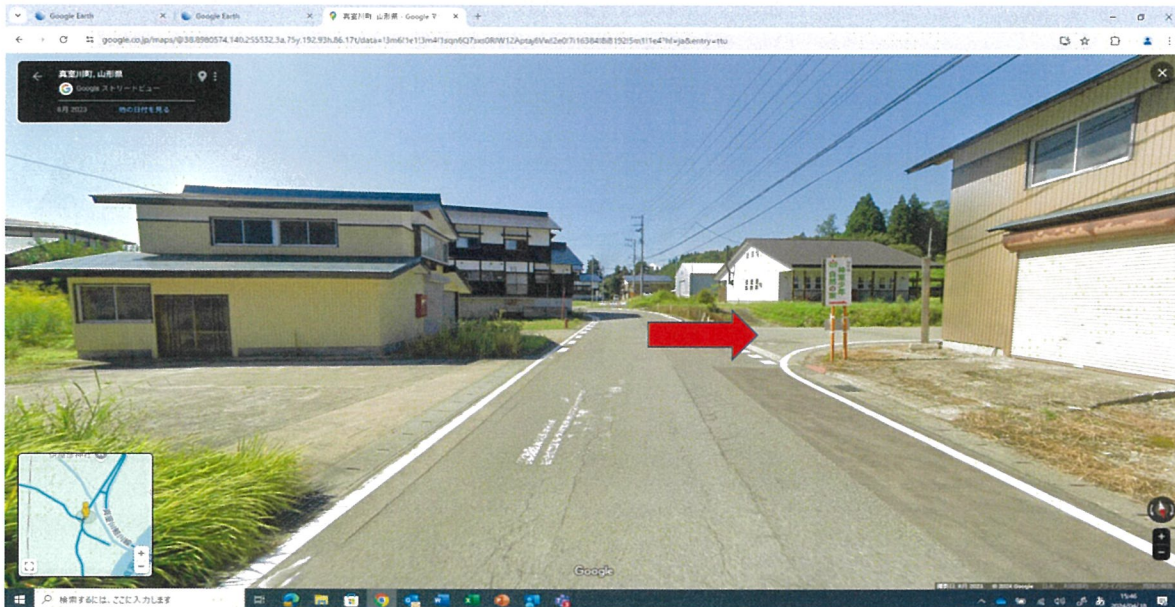
写真① 県道35号を進み、神室少年自然の家入口の看板を左折する。



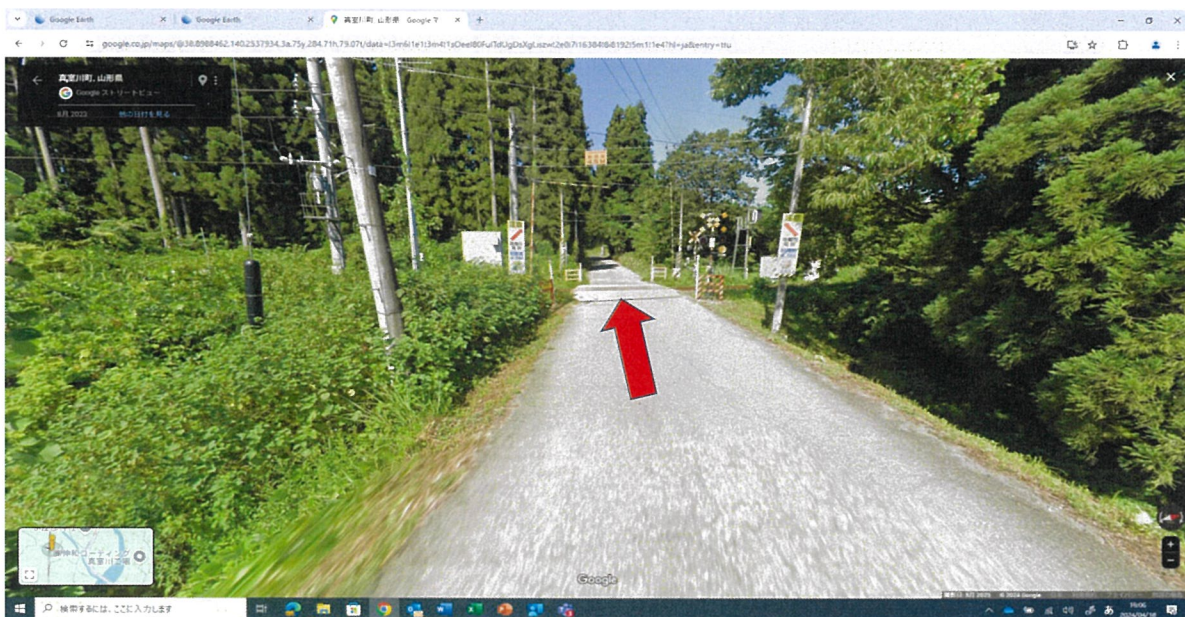
写真② 左折後すぐの突き当たりを左折




写真③ 約100m直進後、神室少年自然の家の看板を右折する。



写真④ 踏切を渡る。



# 写真⑤ 踏切を渡ったあと1.5km道なりに進み右手に水上山山元土場入口



水上沢林道山元土場

トイレ

林道

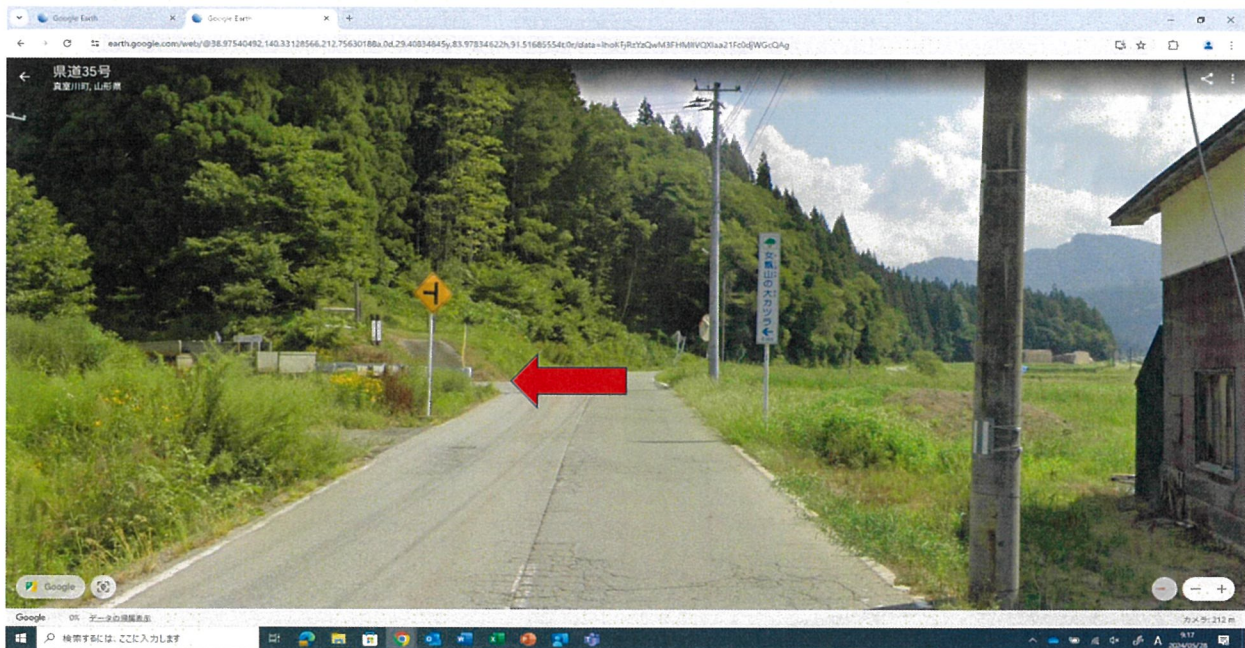
001025  
55.347㎡  
スギ2m合板

001024  
36.414㎡  
スギ2m合板

入口から  
約1100m

## 前森山林道（及位）山元土場

写真① 県道35号を進み、女甕山の大カツラの看板の先を左折する。  
その後、2.4km道なりに進み、前森山林道（及位）山元土場



JR 大滝駅から 秋田や、及位方面へ進む  
と、上記の写真位置になります。

前森山林道山元土場

	005004 83.349 m <sup>3</sup> スギ原料材
005005 90.784 m <sup>3</sup> スギ原料材	005003 74.670 m <sup>3</sup> スギ原料材
	005002 70.688 m <sup>3</sup> スギ原料材
	005001 46.042 m <sup>3</sup> スギ4m一般材

0.8km 前森山林道起点


起点から 1.2km

起点から 1.1km

至 真室川

県道

至 及位





前森山林道山元土場

005006  
18.601m<sup>3</sup>  
スギ2m合板

005007  
42.185m<sup>3</sup>  
スギ原材料

005011  
22.272m<sup>3</sup>  
広葉樹原材料

005010  
19.420m<sup>3</sup>  
スギ4m合板

2.5km

005008  
28.495m<sup>3</sup>  
スギ2m合板

005009  
67.671m<sup>3</sup>  
スギ原材料

2.4km

至 真室川

県道

至 及位

前森林道山元土場③

起点から1.2km

005015  
84.143 m<sup>3</sup>  
スギ原料材

005014  
45.236 m<sup>3</sup>  
スギ4 m一般

005012  
51.834 m<sup>3</sup>  
スギ4 m合板

005013  
24.826 m<sup>3</sup>  
スギ4 m合板

005001  
46.042 m<sup>3</sup>  
スギ4 m一般

起点から0.8km

至 真室川

県道

至 及位