

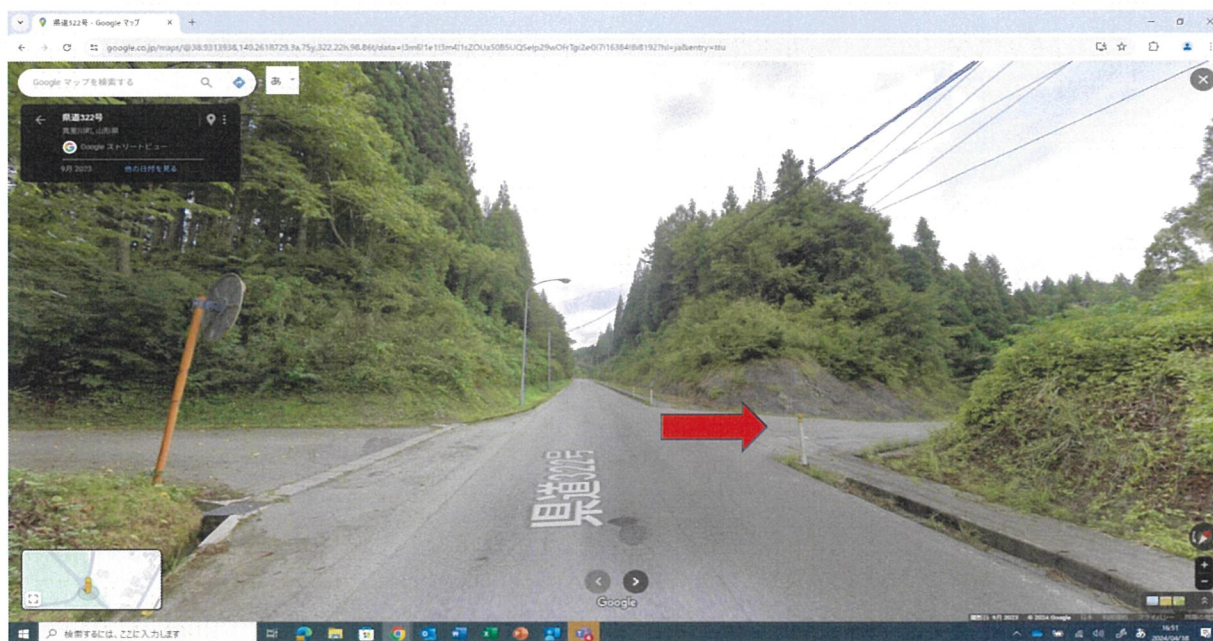


# 釜淵製品事業所

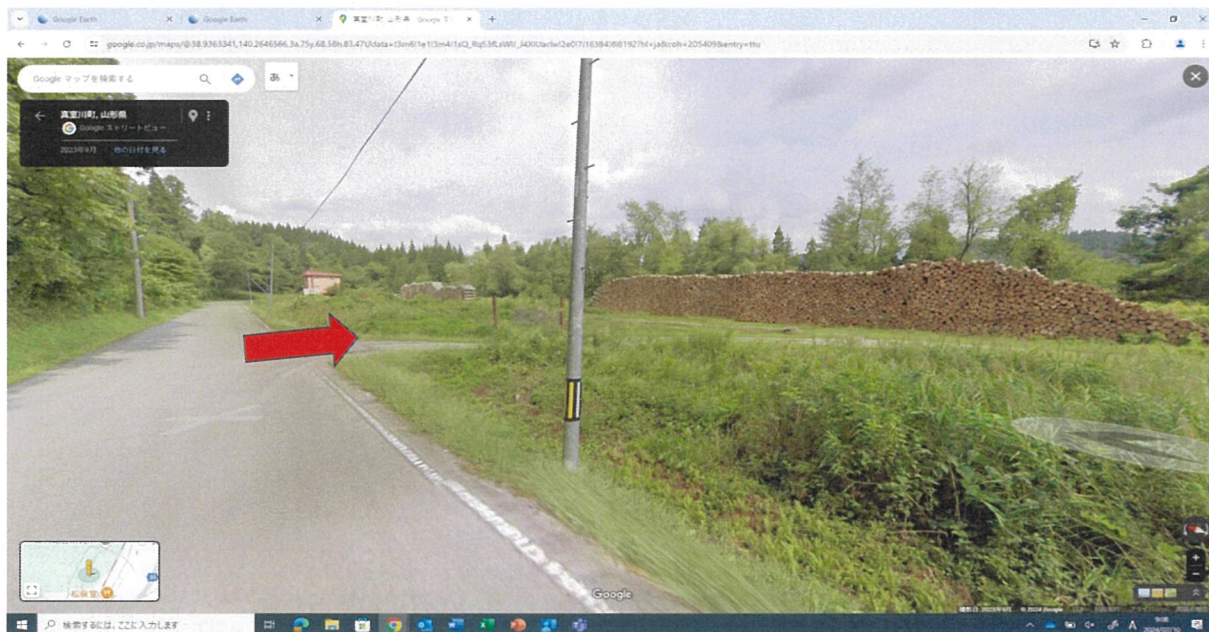
写真① 県道35号を進み小又、三滝方面へ左折する。



写真② 160m直進後、カーブミラーがある十字路を右折する。



写真③ 約650m直進後右手が水上小運搬先。



旧釜淵製品事業所土場

踏切

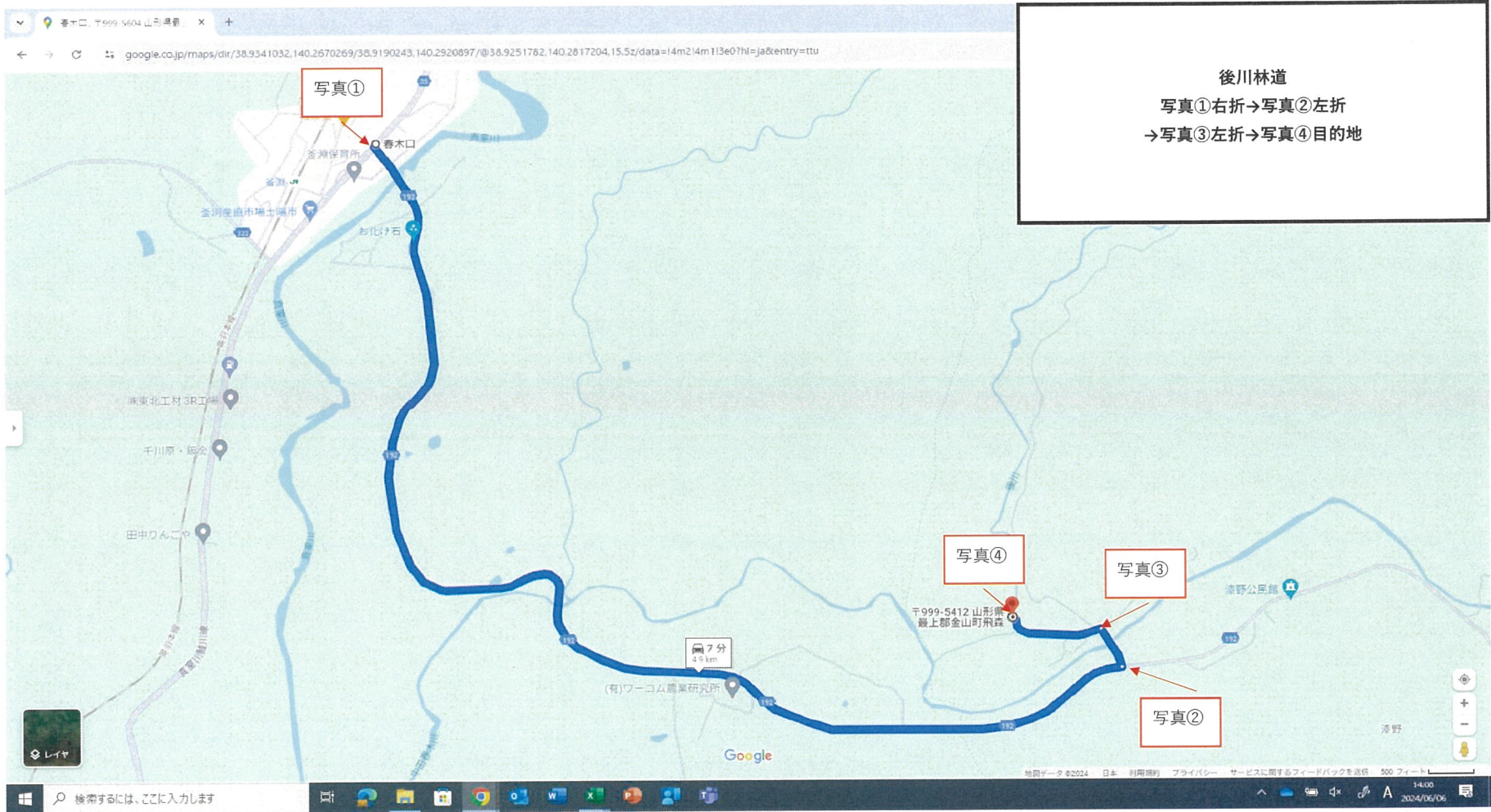
005039 75.728㎡ スギ2m合板	001026 145.681㎡ スギ原材料	001027 141.523㎡ スギ原材料
005038 65.468㎡ スギ2m合板	001040 109.557㎡ スギ原材料	001028 120.960㎡ スギ原材料
005040 69.174㎡ スギ原材料	001029 21.268㎡ スギ4m合板	001030 56.434㎡ スギ4m合板
005041 89.510㎡ スギ原材料	001039 78.410㎡ スギ原材料	
	001041 42.792㎡ 広葉樹原材料	
	001038 15.661㎡ スギ2m合板	
	001037 67.990㎡ スギ2m合板	
	001031 55.877㎡ スギ2m合板	
	001032 67.600㎡ スギ2m合板	
	001033 59.495㎡ スギ2m合板	
	001034 64.692㎡ スギ2m合板	
	001035 60.377㎡ スギ2m合板	
	001036 76.171㎡ スギ2m合板	

鍵

入口

こちら側の入口からは入らないようにお願いします。





後川林道  
写真①右折→写真②左折  
→写真③左折→写真④目的地



# 後川林道山元土場

写真① 県道35号を進み、山形新聞の看板を右折する。

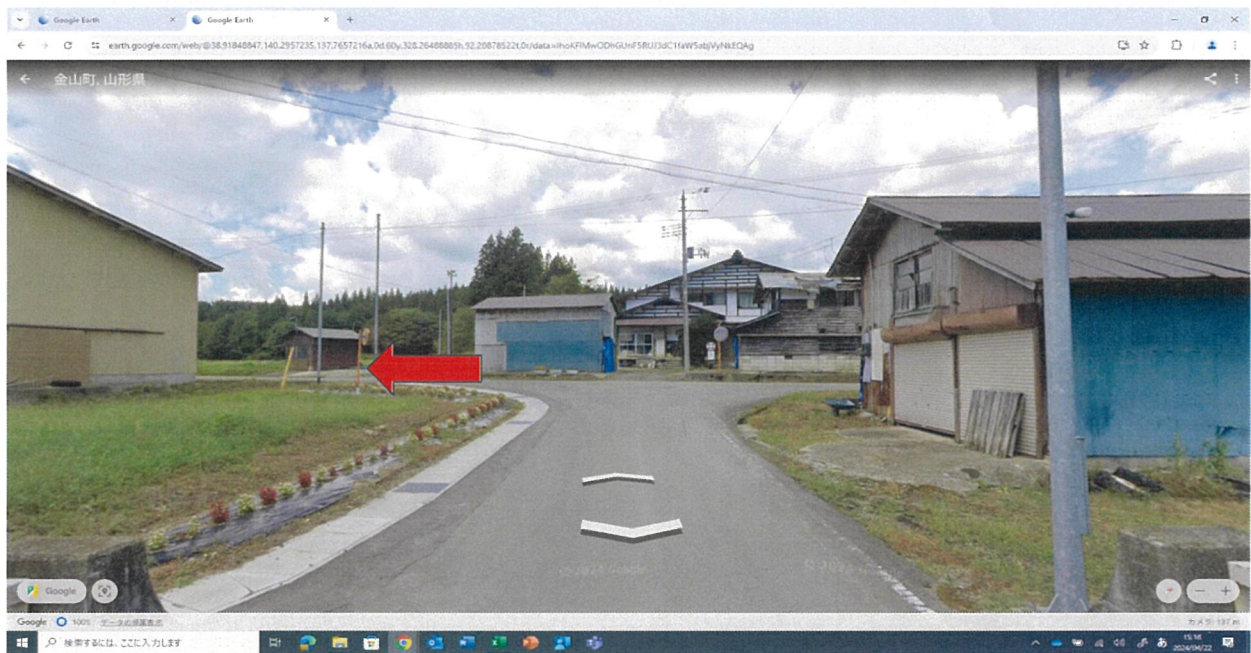


写真② 約5km道なりに進み、左折する。






写真③ 突き当りを左折する。



写真④ 左折後すぐの小屋を右折後、後川林道起点。



後川林道山元土場②

至 後川林道起点

起点から約4.9 km

005044  
49.896 m<sup>3</sup>  
スギ2m合板

005043  
62.227 m<sup>3</sup>  
スギ2m合板

005042  
37.503 m<sup>3</sup>  
スギ2m合板

005046  
34.398 m<sup>3</sup>  
スギ原料材

005047  
35.986 m<sup>3</sup>  
スギ原料材

005048  
55.541 m<sup>3</sup>  
スギ原料材





前森土場(前森高原)  
写真①左折→写真②左折→写真③右折→写真④目的地

写真④

写真③

写真②

写真①

5分  
3.6km



# 前森山元土場

写真① 国道47号線最上町向町のコメリ付近を左折。



写真② 1.5km道なりに進み、左折。

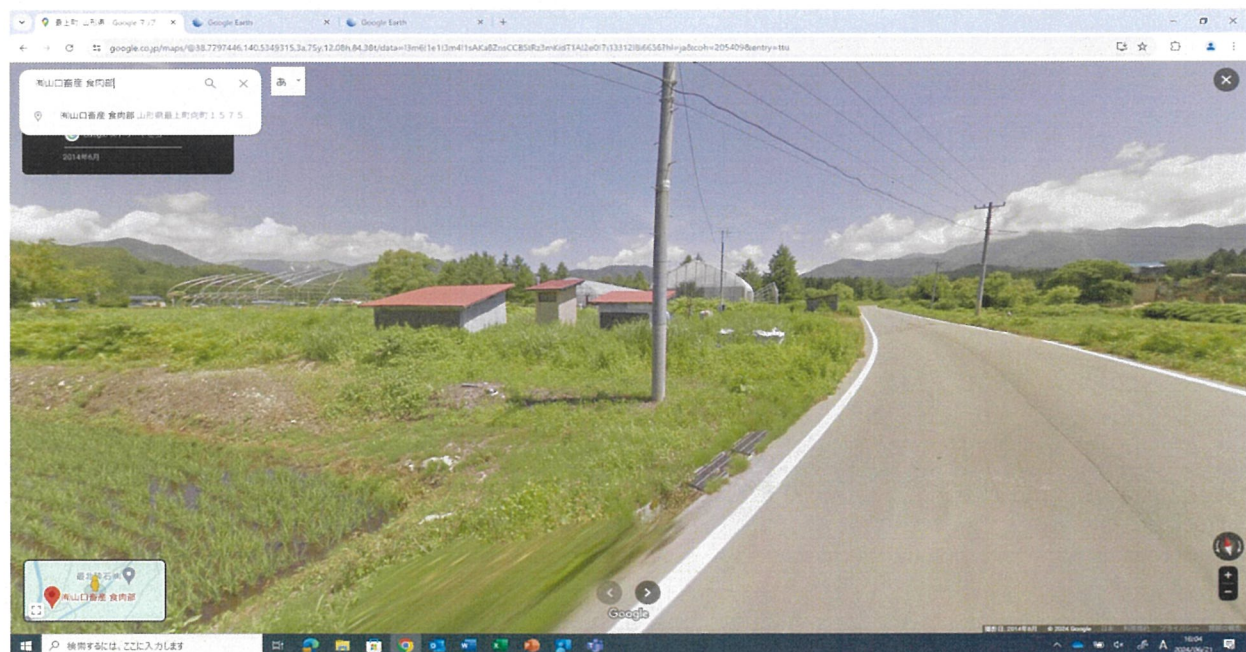




写真③ 約1.9km道なりに進み斜め右方向へ進む。



写真④ 約400m道なりに進み、前森山元土場。  
※現在ビニールハウスはありません。



前森山元土場（前森高原）

至 前森高原方面

県道63号から2.5km

<p>006015 84.688㎡ スギ2m合板</p>	<p>006016 79.601㎡ スギ2m合板</p>	<p>鉄板 7 列 目</p>	<p>006017 126.428㎡ スギ原料材</p>	<p>006020 79.405㎡ スギ原料材</p>	<p>鉄板 6 列 目</p>	<p>鉄板 5 列 目</p>	<p>鉄板 4 列 目</p>
			<p>006018 104.845㎡ スギ原料材</p>	<p>006019 111.812㎡ スギ原料材</p>			
			<p>006006 96.793㎡ スギ原料材</p>				
			<p>006004 162.288㎡ スギ原料材</p>	<p>006005 163.296㎡ スギ原料材</p>			
<p>006003 71.598㎡ スギ2m合板</p>	<p>006002 72.374㎡ スギ2m合板</p>		<p>006001 51.422㎡ スギ4m合板</p>				





写真①

写真②

写真③

写真④

大又沢林道  
写真①→写真②右折→写真③右折→写真④目的地



# 大又沢林道山元土場

写真① 国道47号向町、最上除雪ステーションの看板を右に進む。

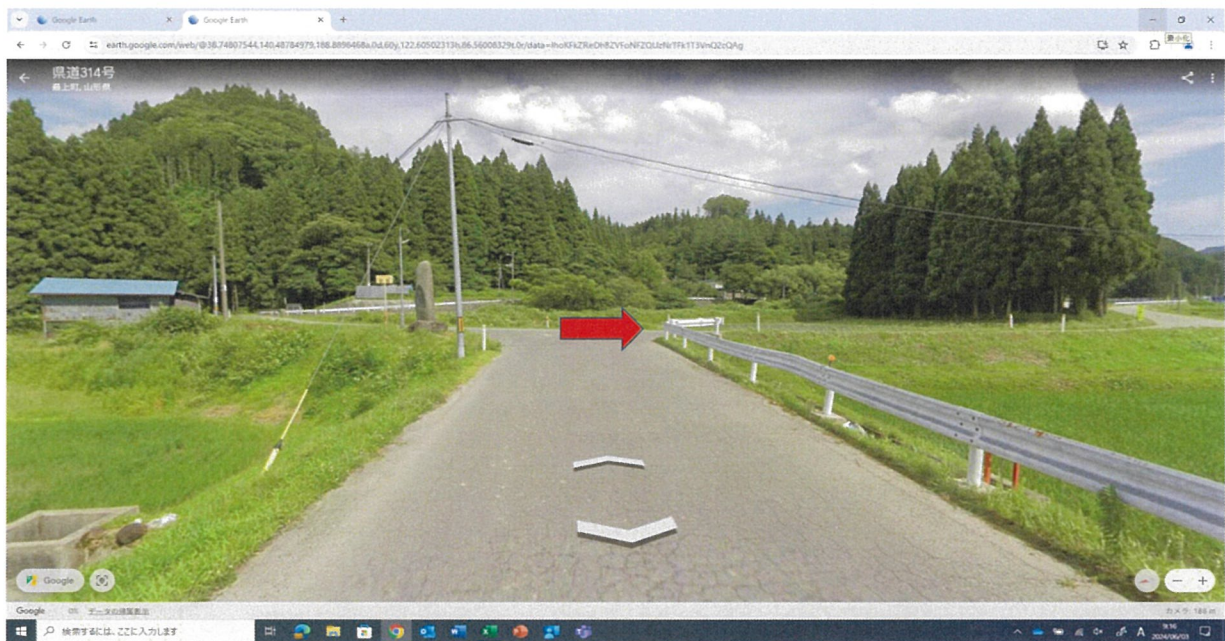


写真② 右折後すぐの道を右折し、線路を渡る。

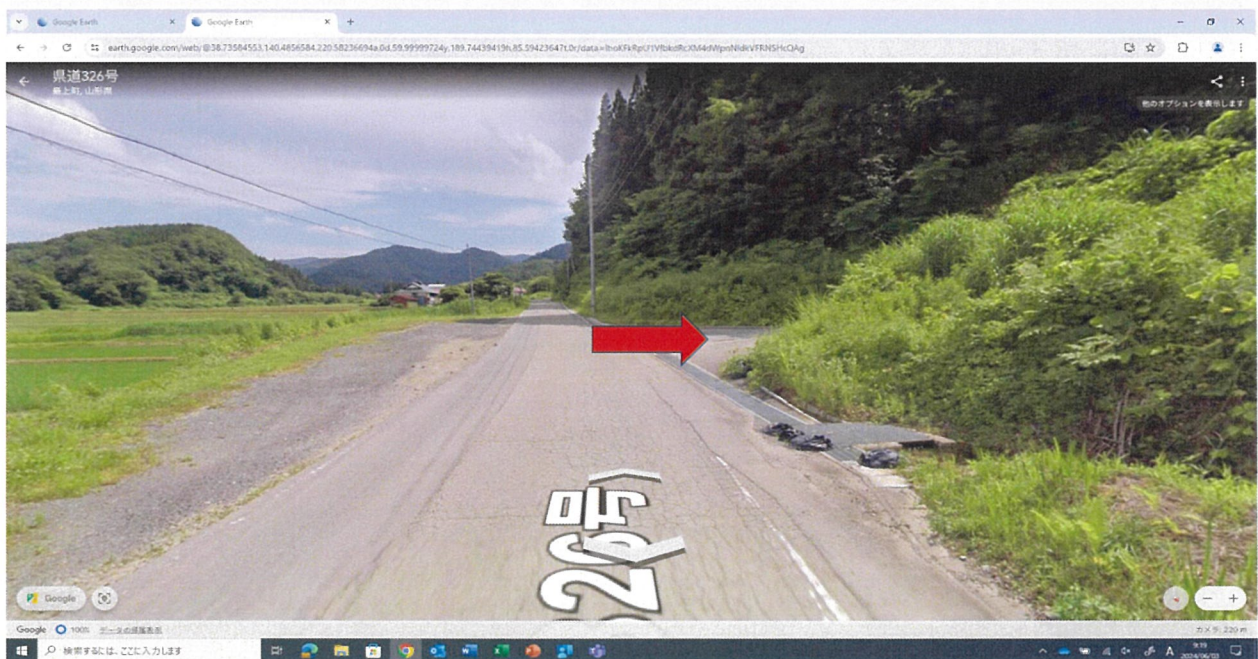





写真③ 約3km道なりに進み、石像があるところを右折する。



写真④ 約1.5km道なりに進み、右手に大又沢林道入口。



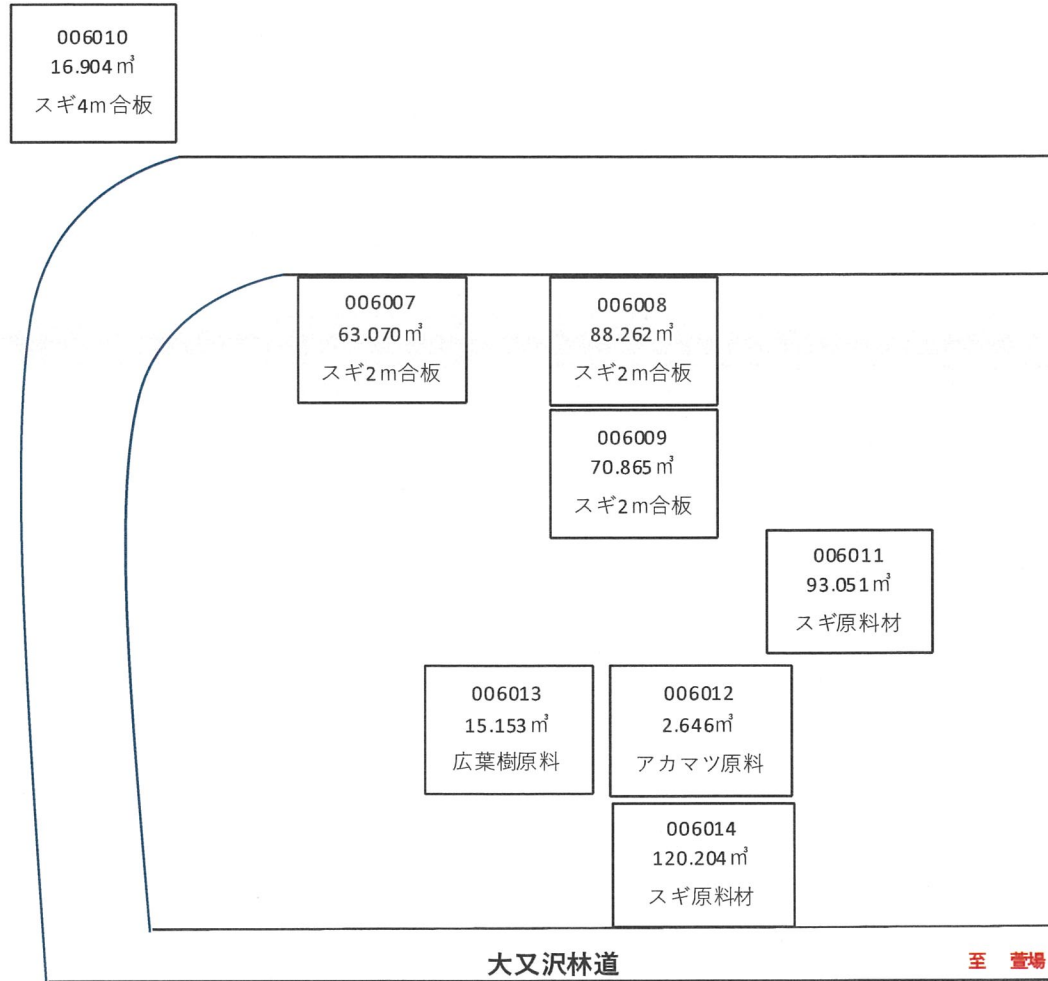
## 写真⑤ 大又沢林道入口の正面





# 大又沢山元土場①

大又沢林道起点から0.5km地点



大又沢山元土場②

大又沢林道起点から1.0km地点

9Y0003  
24,523 m<sup>3</sup>  
他L原料材

9Y0002  
14,742 m<sup>3</sup>  
スギ原料材

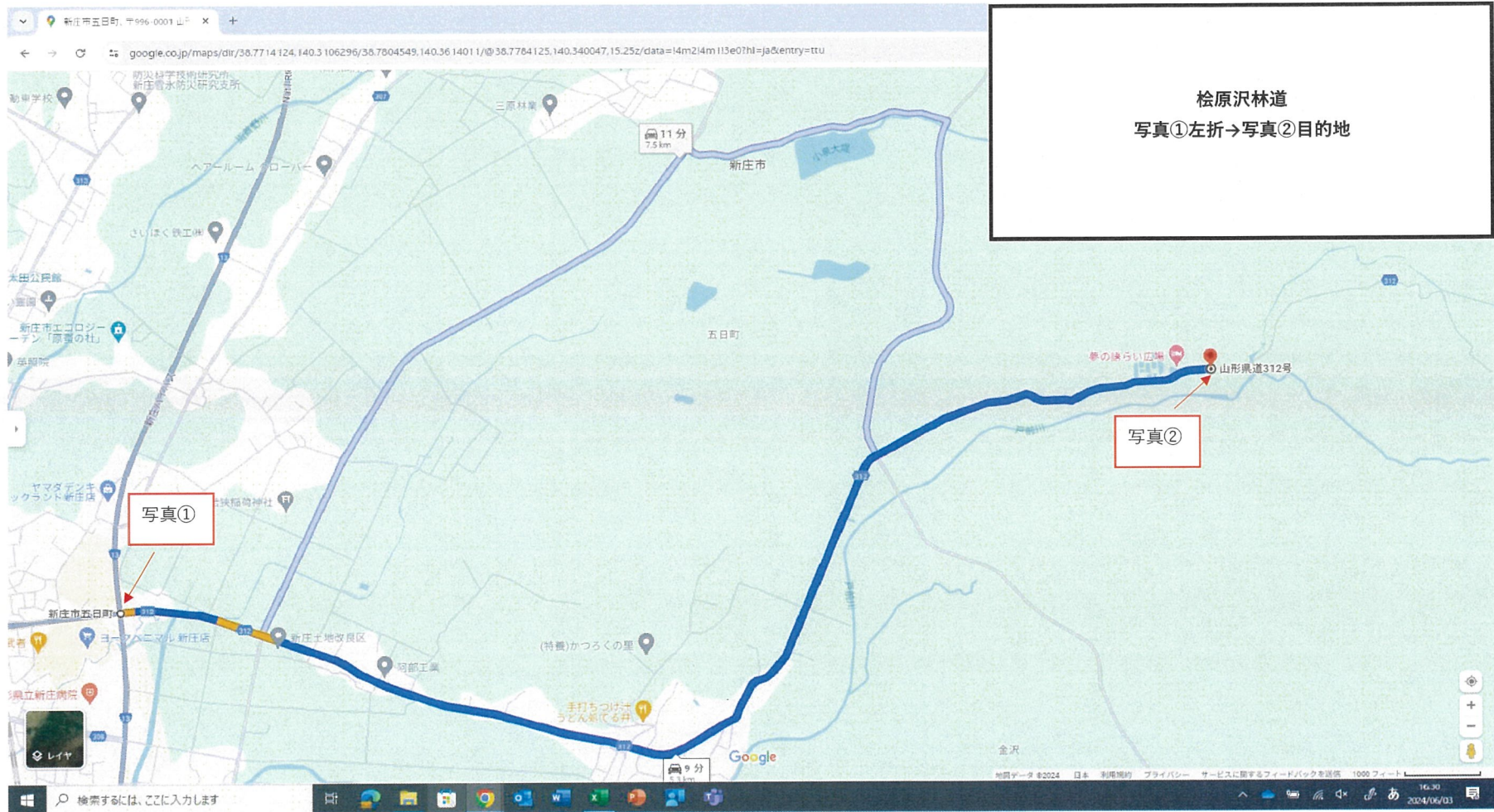
9Y0001  
15,119 m<sup>3</sup>  
スギ原料材

トラック

トラック旋回場所は終点で旋回する（起点から約2.4km地点）

9Y0004  
121,390 m<sup>3</sup>  
他L原料材





検原沢林道  
写真①左折→写真②目的地

写真②

写真①



# 桧原沢林道山元土場

写真① 国道13号を進み、くるまやラーメンなどがある十字路を左折。



写真② 5.1km進み、右側に桧原沢林道山元土場入口。





桧原沢山元土場

至 新庄市街地

県道312号

至 桧原沢林道起点

トラック転回場所	007006 63.706㎡ スギ原料材	007008 61.538㎡ スギ原料材	007010 57.658㎡ スギ原料材	007012 59.270㎡ スギ原料材	
	007005 54.293㎡ スギ原料材	007007 55.075㎡ スギ原料材	007009 52.252㎡ スギ原料材	007011 55.642㎡ スギ原料材	007017 43.105㎡ スギ2m合板
	鉄板				
	007001 53.364㎡ スギ2m合板	007002 55.527㎡ スギ2m合板	007003 55.062㎡ スギ2m合板	007016 61.453㎡ スギ2m合板	007018 27.003㎡ スギ3m一般材
		007004 54.720㎡ スギ2m合板	007015 56.146㎡ スギ2m合板	007014 52.183㎡ スギ2m合板	
	鉄板				
	007013 53.348㎡ スギ原料材		007019 84.823㎡ スギ原料材		
			007020 87.179㎡ スギ原料材		