

鶴子山元土場

(花笠ライン→県道29号→県道301号→花笠高原スキー場駐車場)



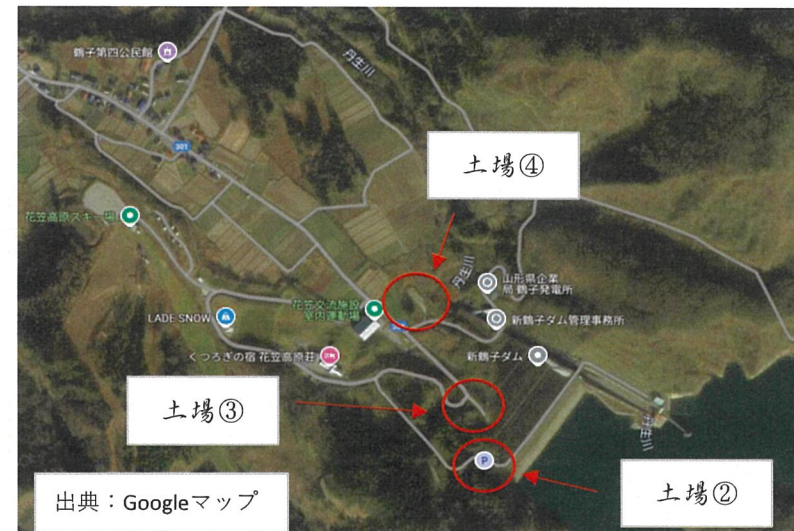
写真① 県道29号で左折



写真② 約400m進み、県道301号で右折



写真③ しばらく道なりに進み、花笠交流施設室内運動場の手前で右折

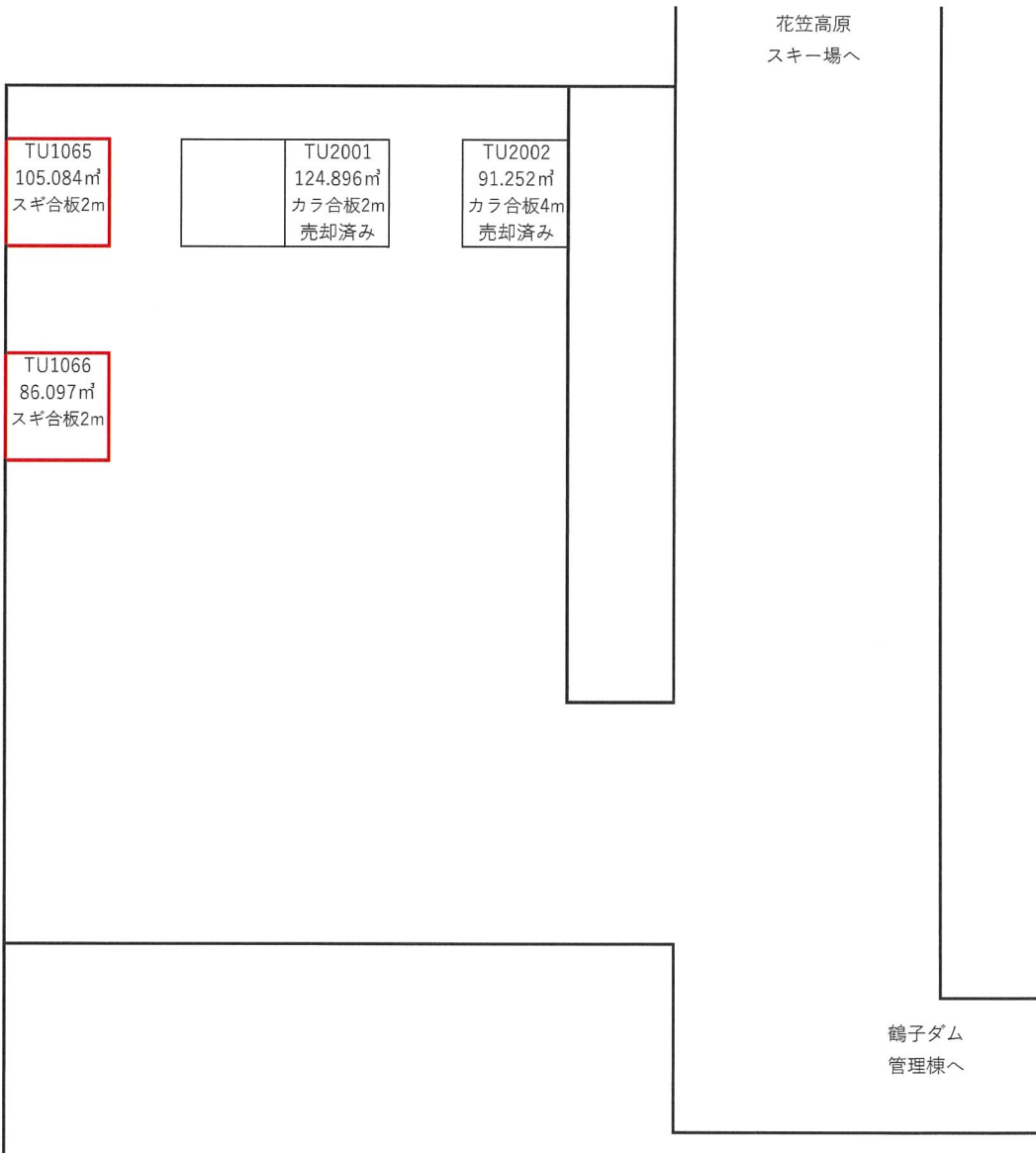


委託記番
「01」

鶴子山元土場②
(新鶴子ダム上側駐車場)

委託物件

施錠なし



委託記番
「01」

鶴子山元土場③
(新鶴子ダム下側資材置き場)

委託物件

花笠高原
スキー場へ

施錠なし

TU1070
27.405㎡
スギ原材料

TU1067
83.368㎡
スギ合板2m

TU1068
57.809㎡
スギ合板2m

TU2006 48.951㎡ カラ原材料 売却済み	TU2005 43.823㎡ カラ原材料 売却済み
------------------------------------	------------------------------------

TU1069
55.497㎡
スギ合板2m

TU1071
133.812㎡
スギ原材料

TU1052 100.699㎡ スギ原材料 売却済み	TU1061 104.227㎡ スギ原材料 売却済み
-------------------------------------	-------------------------------------

TU1051
226.452㎡
スギ合板4m
売却済み

鶴子ダム
法面

写真① 国道112号分岐を大井沢方面に進む



写真② 左折し、しばらく道なりに進む



写真③ 右折し、町道大頭森線を約1km進むと左側に土場

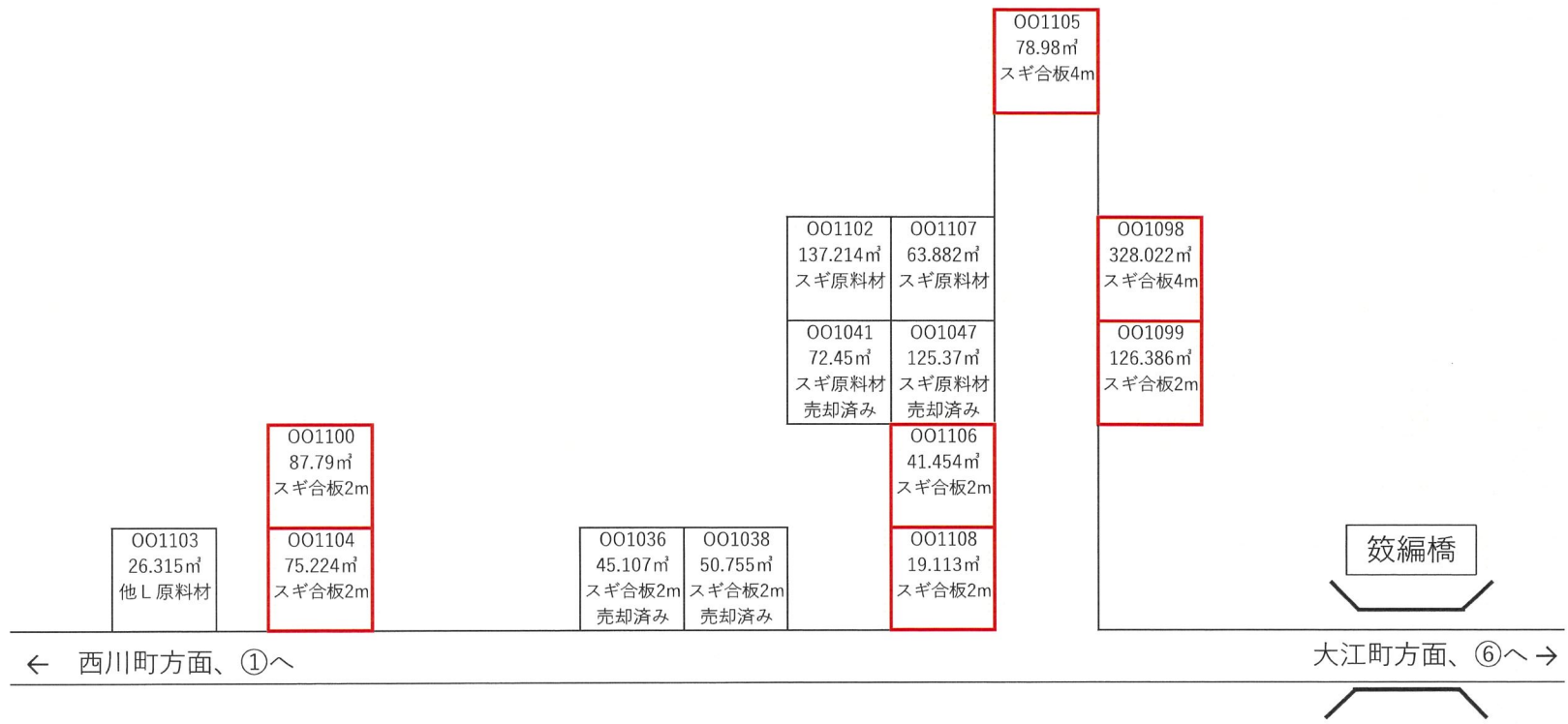


委託記番
「02」

施錠なし

大井沢山元土場②

委託物件

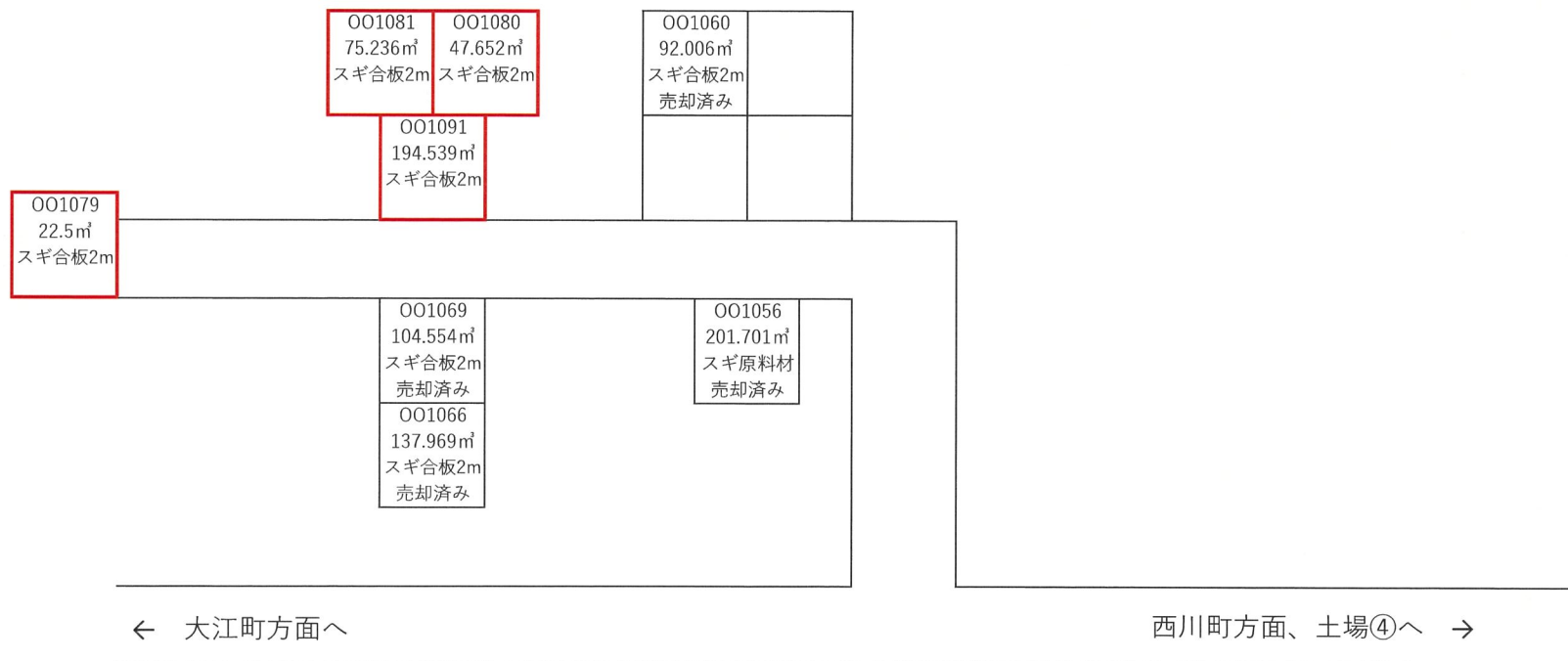


委託記番
「02」

施錠なし

大井沢山元土場③

委託物件

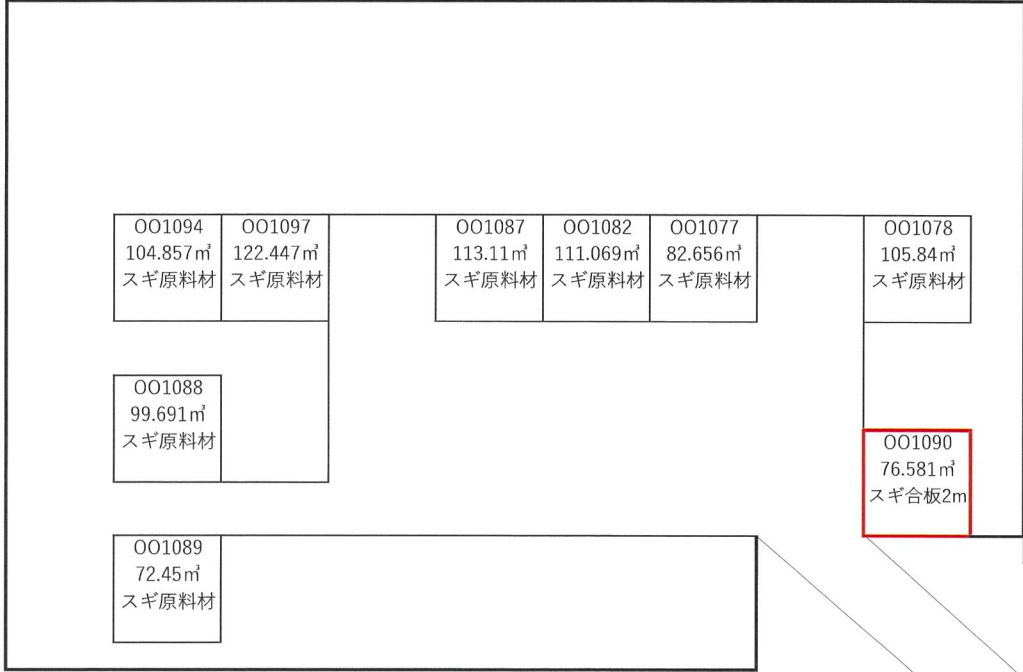


委託記番
「02」

施錠なし

大井沢山元土場④

委託物件



小滝橋

← 西川町方面、②、⑥土場へ

大江町方面、③土場へ →

委託記番
「02」

施錠なし

大井沢山元土場⑥

委託物件

↑
よ
1
小
班

001093 106.753㎡ スギ合板2m	001086 100.267㎡ スギ合板2m
------------------------------	------------------------------

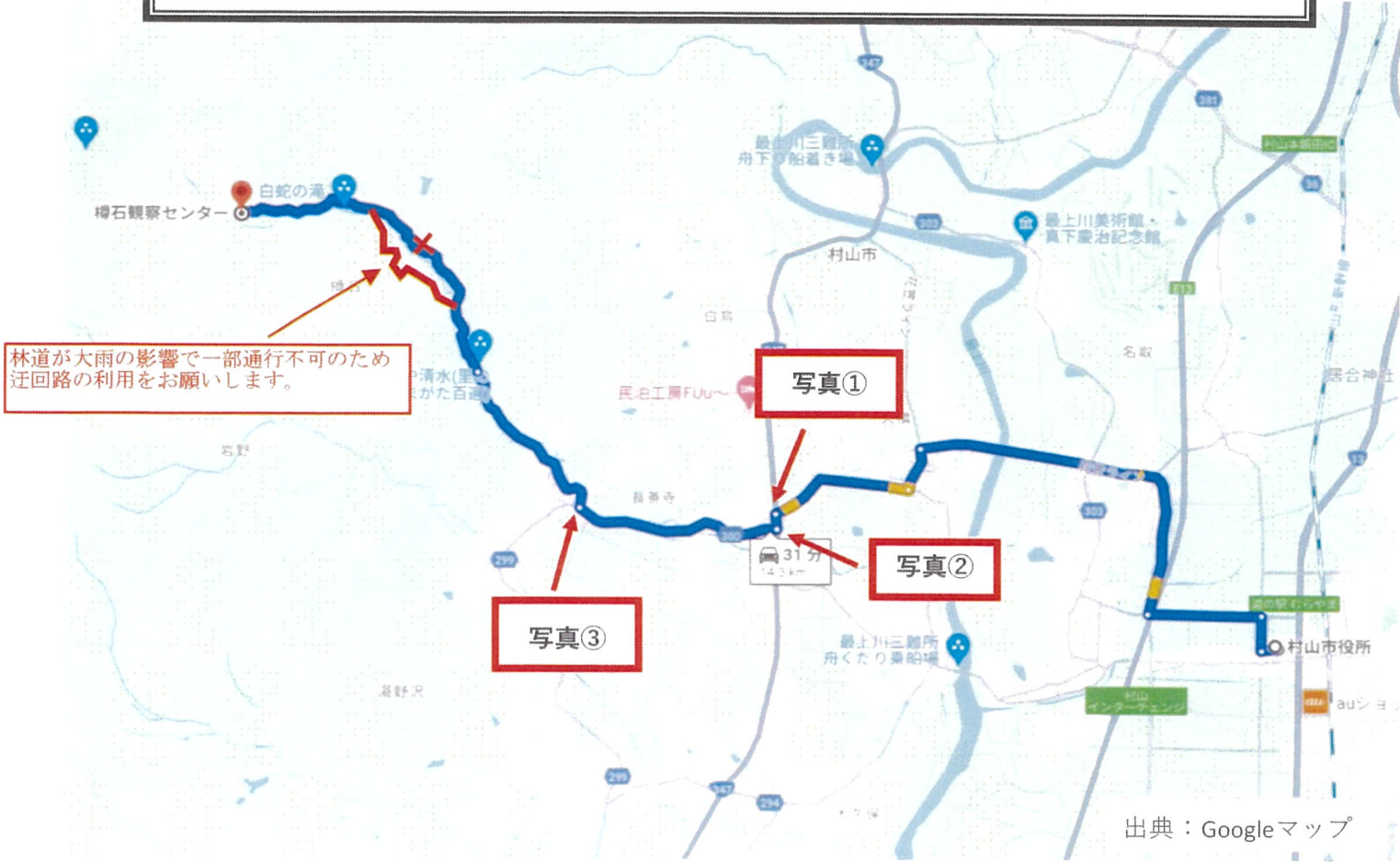
001092 51.597㎡ スギ原料材	001085 40.232㎡ スギ原料材
----------------------------	----------------------------

笊編橋

← 大江町方面、④土場へ

西川町方面、②土場へ →

樽石山元土場
(県道381号→花笠ライン→県道300号→樽石観察センター)



写真① 左折して、347号に入る



写真② 約200m進み、県道300号（セブンイレブンの脇の道）で右折



写真③ 約2km進み、右折。しばらく道なりに進むと樽石観察センターがありその数百m先



委託記番
「04」

樽石山元土場①

TA1045 52.122㎡ スギ合板2m	TA1044 29.022㎡ スギ合板2m
-----------------------------	-----------------------------

TA1037 56.201㎡ スギ原材料	TA1036 53.563㎡ スギ原材料
----------------------------	----------------------------

TA1042 129.563㎡ スギ原材料

作業道

TA1038 142.427㎡ スギ合板2m 売却済み

TA5002 36.638㎡ 他L 原材料

TA1041 32.838㎡ スギ合板4m

TA1035 117.946㎡ スギ合板4m 売却済み

TA2002 1.727㎡ カラ合板2m

TA2001 4.309㎡ カラ原材料

TA5001 29.131㎡ 他L 原材料

TA1031 82.555㎡ スギ原材料

TA1040 47.537㎡ スギ原材料

TA1027 51.351㎡ スギ原材料

TA1028 48.67㎡ スギ原材料

TA1039 27.579㎡ スギ原材料

TA1025 23.042㎡ スギ原材料

TA1026 18.87㎡ スギ原材料

↑
林道奥へ

樽石山
林道

林道入口へ↓

委託物件

施錠なし